

# Asturias para tod@s

NATURALEZA

CULTURA

ALOJAMIENTOS

PLAYAS

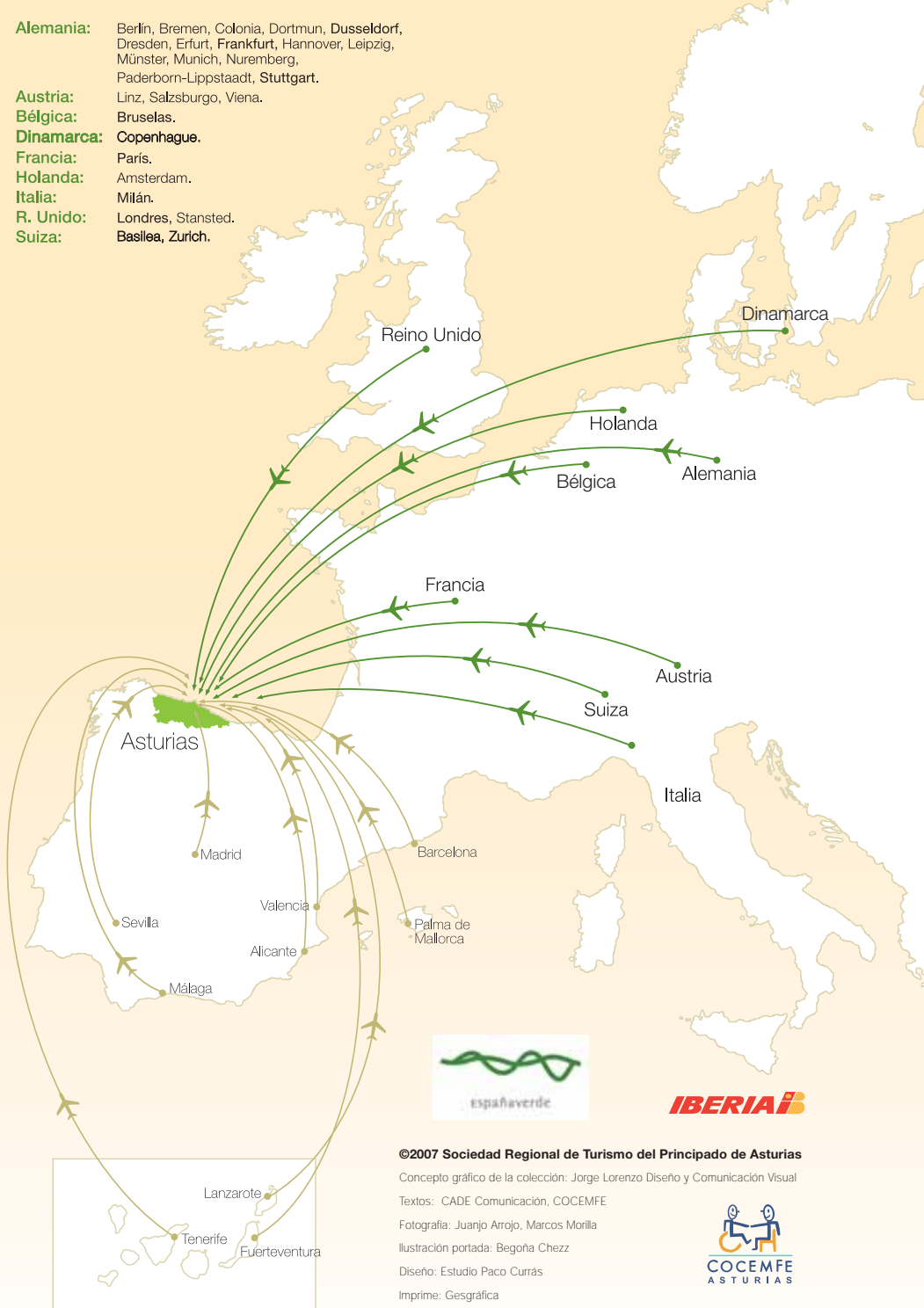
Guía para disfrutar Asturias sin barreras

ES



Asturias  paraíso natural

- Alemania:** Berlín, Bremen, Colonia, Dortmund, Dusseldorf, Dresden, Erfurt, Frankfurt, Hannover, Leipzig, Münster, Munich, Nuremberg, Paderborn-Lippstaadt, Stuttgart.
- Austria:** Linz, Salzburgo, Viena.
- Bélgica:** Bruselas.
- Dinamarca:** Copenhague.
- Francia:** París.
- Holanda:** Amsterdam.
- Italia:** Milán.
- R. Unido:** Londres, Stansted.
- Suiza:** Basilea, Zurich.



©2007 Sociedad Regional de Turismo del Principado de Asturias

Concepto gráfico de la colección: Jorge Lorenzo Diseño y Comunicación Visual

Textos: CADE Comunicación, COCEMFE

Fotografía: Juanjo Arrojo, Marcos Morilla

Ilustración portada: Begoña Chezz

Diseño: Estudio Paco Currás

Imprime: Gesgráfica

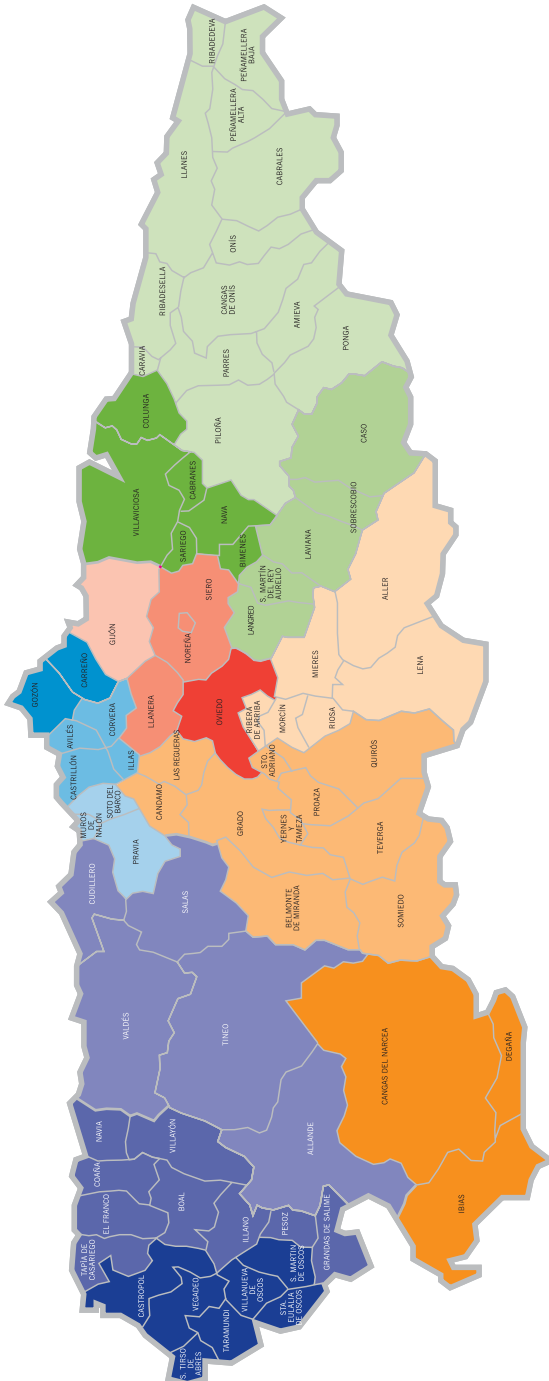
D.L.: AS-????/07



# Índice

- 2 Introducción
- 4 Occidente
- 16 Centro
- 46 Oriente
- 59 Playas
- 30 Normas de Accesibilidad

## mapa comarcas



- Oscos-Eo:** Castropol, San Martín de Oscos, San Tirso de Abres, Santa Eulalia de Oscos, Taramundi, Vegadeo, Villanueva de Oscos
- Parque Histórico del Navia:** Boal, Coaña, El Franco, Grandas de Salime, Illano, Navia, Pesoz, Tapia de Casariego, Villayón
- Fuentes del Narcea:** Cangas de Narcea, Degaña e Ibias
- Comarca Vaqueira:** Allande, Cudillero, Salas, Tineo, Valdés
- Camin Real de la Mesa:** Belmonte de Miranda, Candamo, Grado, Las Regueras, Proaza, Quirós, Santo Adriano, Somiedo, Teverga, Yernes y Tameza
- Montaña Central:** Aller, Lena, Mieres, Morcín, Ribera de Arriba, Riosa
- Valle del Nalón:** Caso, Langreo, Laviana, San Martín del Rey Aurelio, Sobrescobio
- Bajo Nalón:** Muros de Nalón, Pravia, Soto del Barco
- Cabo Peñas:** Carreño, Gozón
- Comarca Avilés:** Avilés, Castriellón, Corvera de Asturias, Illas
- Oviedo**
- Siero, Noreña y Llanera**
- Gijón**
- Comarca de la Sidra:** Bimenes, Cabranes, Colunga, Nava, Sariego, Villaviciosa
- Oriente de Asturias:** Amieva, Cabrales, Cangas de Onís, Caravia, Llanes, Onís, Parres, Peñamellera Alta, Peñamellera Baja, Piloña, Ponga, Ribadedeva, Ribadesella.

# Asturias

Naturaleza, cultura, gastronomía, historia, mar, montaña, pasado, presente y futuro se funden en uno en Asturias. En esta región del Norte de España, caracterizada por la hospitalidad de sus gentes, el visitante tiene la oportunidad de seguir las huellas de los dinosaurios, viajar hasta la prehistoria, contemplar el arte prerrománico, recrear la forma de vida en época de los romanos, sumergirse en una mina o viajar al futuro gracias a los centros de arte más vanguardistas.

Y todo ello sin renunciar a una extensa oferta cultural, a una exquisita tradición gastronómica o a una variada red comercial donde satisfacer los caprichos de toda la familia. En el Principado, 10.604 kilómetros cuadrados dan para mucho.



Como ocurre muchas veces, no todos los lugares están diseñados para recibir a personas con movilidad reducida, en esta guía sólo aparecen los recursos turísticos y hoteleros que son considerados practicables y accesibles. Espacios naturales, museos, rutas y alojamientos han sido escogidos minuciosamente para que tod@s podamos disfrutarlos.



Símbolos de calificación del grado de accesibilidad de las instalaciones evaluadas en esta guía:

● Accesible

○ Sin evaluar

● Practicable

● No existe recurso

● Inaccesible



# Occidente

## de Asturias



La singular arquitectura de sus pueblos, con sus arraigadas costumbres y sus tradiciones etnográficas marcadas en muchas zonas por el aprovechamiento del oro hacen de la Asturias del Occidente un territorio desconocido y, a la vez, enigmático. El occidente asturiano quizá sea la zona más desconocida, y precisamente en esto radica su encanto. Es, en sí mismo, una inmensa reserva natural en la que se integran importantes espacios protegidos de gran belleza y donde no faltan los atractivos turísticos. En el occidente todo tiene un encanto especial, desde las cumbres hasta los hermosos

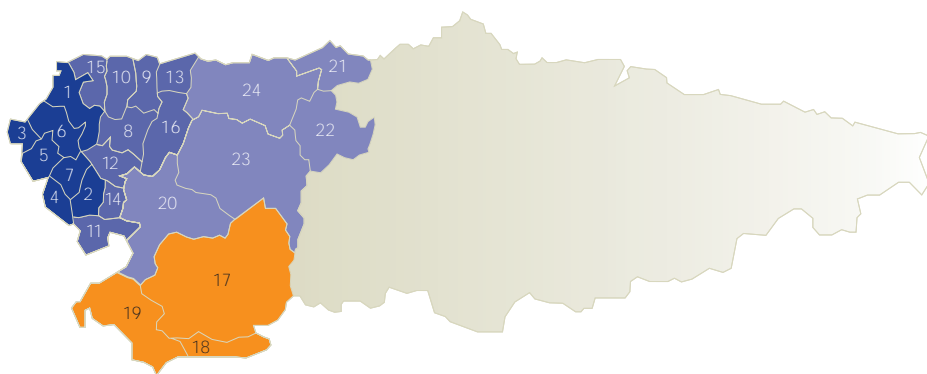
pueblos costeros ofrecen al visitante miles de razones para que su estancia sea inolvidable.

En este mágico territorio formado por las comarcas de Oscos-Eo, Parque Histórico del Navia, Fuentes del Narcea y Comarca Vaqueira, es casi obligado visitar lugares como las hermosas playas y los espectaculares acantilados de los concejos de Cudillero y Valdés, el Museo del Oro en Navelgas.

Sin olvidarse del Parque Natural de las Fuentes del Narcea, Degaña e Ibias o el Conjunto Etnográfico de Os Teixois

### Comarcas Turísticas del Occidente:

- Oscos-Eo:** Castropol (1), San Martín de Oscos (2), San Tirso de Abres (3), Sant Eulalia de Oscos (4), Taramundi (5), Vegadeo (6), Villanueva de Oscos (7).
- Parque Histórico del Navia:** Boal (8), Coaña (9), El Franco (10), Grandas de Salime (11), Illano (12), Navia (13), Pesoz (14), Tapia de Casariego (15), Villayón (16).
- Fuentes del Narcea:** Cangas del Narcea (17), Degaña (18), Ibias (19).
- Comarca Vaqueira:** Allande (20), Cudillero (21), Salas (22), Tineo (23), Valdés (24).



## Descubre...

Parque Natural de las Fuentes del Narcea, Degaña e Ibias. Ruta del entorno del Río Tablizas	6	Conjunto Etnográfico de Os Teixois	8
Reserva de la Biosfera de Muniellos. Reserva Natural Integral y Centro de Interpretación	7	Museo del Oro de Asturias (MOA)	9
		Alojamientos	10



## Parque Natural de las Fuentes del Narcea, Degaña e Ibias. *(Reserva de la Biosfera)*: Ruta del entorno del Río Tablizas

- Acceso
- Movilidad interior



Dirección: Tablizas  
33811 - Obalío  
(Cangas del Narcea)  
Tel.: 607 839 670  
Fax: 985 813 029



### *Fuentes del Narcea (Cangas del Narcea, Degaña e Ibias)*

Fue declarado Reserva de la Biosfera en el año 2003 y en él están integrados espacios de gran interés, entre ellos la Reserva Natural Integral del Bosque de Muniellos y la Reserva Natural Parcial del Cueto de Arbás. El Parque Natural de Fuentes del Narcea ofrece una cara diferente en cada concejo. Si en Cangas del Narcea el paisaje está marcado por el paso del río Narcea, a su paso por Degaña los valles y las sierras protagonizan el relieve de esta frondosa masa que llega hasta Ibias. En este concejo destaca el paraje del monte Valdebois. El oso pardo cantábrico, el lobo, el corzo, el rebeco y el urogallo tienen aquí su refugio. De espectacular belleza resulta también el desfiladero del río Tablizas, por cuyo entorno discurren varias rutas. La más conocida es la ruta de Tablizas a las lagunas de Muniellos.

### Grado de Accesibilidad

*Desde Moal al Centro de Visitantes de Tablizas existe una ruta accesible de 8.5 Km que presenta una baja dificultad pues prácticamente no presenta desnivel.*

*Desde el Centro de Visitantes parte una ruta que se adentra en el Bosque de Muniellos que resulta inaccesible, aunque los cuatro primeros kilómetros presentan poca dificultad para personas con una discapacidad leve.*





## Reserva Natural Integral de Muniellos. (Reserva de la Biosfera). Centro de Interpretación de Muniellos

### *Fuentes del Narcea (Cangas del Narcea e Ibias)*

Catalogado como Reserva de la Biosfera, el bosque de Muniellos alberga el mayor y mejor conservado robleal de Europa, gracias a unas estrictas medidas de protección, sólo admite 20 visitantes diarios. Entre robles, abedules, fresnos, avellanos, arces, alisos, sauces y arbustos como el brezo, arándanos y helechos, se esconden 160 especies diferentes de vertebrados. Especies protegidas como el oso pardo o el urogallo viven en esta área que también es un auténtico paraíso para aves como el pájaro carpintero, el mirlo acuático, el azor o el aguilucho pálido, gracias a que está declarado como Zona de Especial Protección para las Aves. Cuenta además con un Centro de Interpretación que acoge una completa exposición permanente sobre el bosque. Además, una senda peatonal lleva hasta dos miradores que ofrecen espectaculares vistas sobre Muniellos. Las reservas pueden hacerse llamando al teléfono del Servicio de Atención al Ciudadano del Principado de Asturias (012 desde Asturias, y 985 279 100 desde fuera de la región), o bien en el portal [www.asturias.es](http://www.asturias.es).

### Grado de Accesibilidad

*El acceso al Centro de Interpretación se realiza por una rampa de pendiente elevada y pavimento irregular, con barandilla a un lado a 1 m. de altura. También hay escaleras con bocel y barandillas. El edificio es de una sola planta, con buena movilidad interior. Hay además varias salas con puertas accesibles y espacio de paso adecuado. También dispone de un aseo adaptado con las siguientes insuficiencias: inodoro bajo, a 42 cm., sin espacio de transferencia y con una sola barra auxiliar; ducha con peldaño de 11 cm., dimensión insuficiente y sin elementos de ayuda; lavabo a 82 cm. y grifería de presión, y espejo alto. La ruta hacia el mirador tiene una longitud de 350 m. con un pavimento regular y con tramos llanos que se alternan con otros de pendiente media. Llega a un mirador acristalado con dos puertas, una de ellas accesible, a nivel.*

●	Acceso
●	Movilidad interior
●	Taquillas
●	Aseos
●	Cafetería
●	Zona de descanso exterior
●	Aparcamiento



Dirección: Tablizas  
33811 - Oballos  
(Cangas del Narcea)  
Tel.: 607 839 670  
Fax: 985 813 029





## Conjunto Etnográfico de Os Teixois

*Oscos-Eo (Taramundi)*

- Itinerarios de acceso
- Acceso
- Movilidad interior
- Aseos

Situada a 4 Km. de Taramundi, Os Teixois es una pequeña aldea en la que se puede comprobar la importancia del agua y sus diversas formas de aprovechamiento. El Conjunto Etnográfico de Os Teixois conserva diferentes utensilios hidráulicos en donde no faltan el tradicional batán, empleado para dar consistencia a las telas, un mazo o un molino.

En el mazo de Teixois se estiraba el hierro y con él se hacían herramientas de campo y otros utensilios que luego se vendían. La misma fuerza de agua que baja del arroyo de Las Mestas y que sirve para dar movimiento al mazo, se aprovecha también para dar movimiento al molino.

Hoy en día todo este conjunto de ingenios hidráulicos se encuentran recuperados y a disposición de todo aquel que quiera visitarlos.

### Grado de Accesibilidad

*El itinerario peatonal de acceso tiene una pendiente elevada, pero se permite el paso en vehículo a personas con discapacidad. Posteriormente, en todo el conjunto hay cuestas, peldaños y escaleras en pavimento irregular. El acceso al molino debe hacerse a través de una escalera que tiene un peldaño de 11 cm. de altura y un espacio de paso de 65 cm. Las únicas zonas practicables serían la herrería, con un paso de 86 cm. y pavimento algo irregular; el bar (la terraza-restaurante tiene un bordillo de 9 cm.), y parte de la zona exterior, con vistas al río. Los aseos no están adaptados: el acceso se realiza mediante tres escalones, la puerta tiene una anchura de 57 cm. y el espacio es mínimo.*

**Dirección:** Os Teixois  
33775 - Teijóis (Taramundi)  
Tel.: 985 979 684  
[www.taramundi.net](http://www.taramundi.net)





## Museo del Oro de Asturias (MOA)

Comarca Vaqueira (Tineo)

Si hay un sitio especialmente indicado para comprender la importancia del oro en la historia del hombre, ése es el Museo del Oro de Asturias (MOA), ubicado en la localidad tineense de Navelgas, famosa por su tradición en el bateo del oro y conocida como el Valle del Oro por la abundancia de yacimientos auríferos. El MOA está dividido en varias salas en las que se hace un recorrido por este metal y su historia, desde sus características generales, utilidad y usos, hasta el bateo del oro en la comarca o las técnicas extractivas empleadas.

### Grado de Accesibilidad

*Este museo no dispone de aparcamientos reservados en sus proximidades, pero sin embargo el acceso se realiza sin ningún tipo de cambio de nivel. Ya en el interior, cabe resaltar que los espacios son amplios y sin cambios de nivel, por lo que la movilidad en las dos primeras plantas es buena. Ambas resultan accesibles. La comunicación vertical entre las diferentes plantas del museo se puede realizar utilizando el ascensor o las escaleras existentes en el mismo.*

<input checked="" type="checkbox"/>	Acceso
<input checked="" type="checkbox"/>	Movilidad interior
<input checked="" type="checkbox"/>	Aseo
<input type="checkbox"/>	Ascensor

Dirección: Barrio  
de San Nicolás, s/n.  
33873 - Navelgas (Tineo)  
Tel.: 985 806 018  
Fax: 985 806 018  
[www.museodeloro.es](http://www.museodeloro.es)  
[info@museodeloro.es](mailto:info@museodeloro.es)



Casa de Aldea

# Casa del Ferreirón



## Oscos-Eo (Castropol)

● Acceso	● Cocina	<b>Categoría:</b> 2 Trisqueles - <b>Modalidad:</b> Integra <b>Dirección:</b> Salcedo. 33794 - Barres (Castropol) <b>Tel.:</b> 985 636 355 - <b>Fax:</b> 985 636 355 <a href="http://www.eoporca.com/ferreiron">www.eoporca.com/ferreiron</a> <a href="mailto:e.gayol@terra.es">e.gayol@terra.es</a>
● Movilidad Interior	● Aparcamiento	
● Habitaciones		
● Aseos		
● Salón - Comedor		

Casa de dos plantas unidas por escalera. En la planta baja encontramos un salón, cocina, habitación y un baño.

La cocina es inaccesible, la encimera está a 87 cm. de altura, sin espacio suficiente bajo el fregadero. La mesa es accesible. En el pasillo hay un punto sin espacio de paso suficiente (68 cm.).

La habitación permite el acceso a la cama por uno de los lados.

El baño es accesible, pero con alguna deficiencia: ducha con escalón de 8 cm., sin barra vertical y sin asiento: inodoro a 41 cm., sin espacio para transferencia y con una única barra.

Dispone de zona de aparcamiento, aunque no dispone de plazas señalizadas.

## Apartamentos Rurales

# Balcón de Oscos



## Oscos-Eo (Santa Eulalia de Oscos)

● Acceso	<b>Categoría:</b> 3 Llaves <b>Dirección:</b> Quintela, s/n 33776 - Quintela (Santa Eulalia de Oscos) <b>Tels.:</b> 661 431 580 / 985 626 204 <a href="http://www.balcondeoscosc.com">www.balcondeoscosc.com</a> <a href="mailto:info@balcondeoscosc.com">info@balcondeoscosc.com</a>
● Movilidad interior	
● Habitación	
● Baño	

La casa dispone de un amplio aparcamiento propio sin plazas reservadas.

La entrada denominada accesible se encuentra en un lateral de los apartamentos. Dispone de un patio interior que presenta un buen grado de accesibilidad.

El apartamento accesible tiene una cocina que no puede ser utilizada correctamente al no disponer de espacio libre de obstáculos en la parte inferior de los armarios, impidiendo la normal utilización, realizándose el acceso de forma lateral. Dispone de un horno microondas a 140 cm. de altura y el grifo del fregadero es de ruleta.

Los baños de las habitaciones se consideran practicables pues resultan amplios, pero no cumple todas las medidas legalmente establecidas: la altura del asiento del inodoro es de 49 cm. y el asientos de la ducha está adosado a la pared a 50 cm. de altura y tiene un ancho de 40 cm.

## Apartamentos Rurales

Casa  
el Ferreirón

Casa rural en planta baja con salón, cocina, dos habitaciones y un baño accesible. En el acceso hay un peldaño de 4 cm.

La cocina con encimera a 88 cm. sin espacios libres debajo. La mesa a 80 cm. de altura, con 61 cm. libres por debajo, no accesible.

Una habitación amplia, la otra con poco espacio a los lados de la cama (60 cm.). Los armarios accesibles.

El aseo es accesible con las siguientes deficiencias: el inodoro alto, a 52 cm. con una única barra auxiliar, muy separada de éste; la ducha con dificultad de uso por la mampara, sin barra vertical y con asiento de dimensiones inadecuadas.

## Parque Histórico del Navia (Grandas de Salime)

<b>Categoría:</b> 3 Llaves <b>Dirección:</b> Las Campas 33730 - Grandas (Grandas de Salime) <b>Tel.:</b> 985 627 140	● Acceso	● Cocina
	● Movilidad interior	● Aparcamiento
	● Habitaciones	
	● Aseos	
	● Salón - comedor	

## Apartamentos Rurales

Palacio  
Rosamar

Apartamento en planta primera con salón, cocina, dos habitaciones accesibles y dos baños, uno de ellos accesible.

Se accede por una rampa de 20 m. de longitud sin descansillos intermedios, con pendiente media y barandilla a un lado a 1 m.

La encimera de la cocina a 89 cm. de altura sin espacios libres bajo ella. La mesa practicable, a 78 cm. de altura con 67 cm. libres por debajo (bajo las alas desplegadas hay 74 cm. libres).

Hay una recepción y salón (para desayunos) accesibles. Mostrador a 80 y 75 cm.

## Fuentes del Narcea (Cangas del Narcea)

<b>Categoría:</b> 2 Llaves <b>Dirección:</b> Palacio de Naviego, 9 33818 - Palacio de Naviego (Cangas del Narcea) <b>Tels.:</b> 607 492 240 / 637 540 216 <a href="http://www.palaciorosamar.com">www.palaciorosamar.com</a> <a href="mailto:info@viveasturias.net">info@viveasturias.net</a>	● Acceso	● Salón
	● Movilidad interior	● Cocina
	● Habitaciones	● Salón (para desayunos)
	● Aseos	● Aparcamiento

## Apartamentos Rurales La Regatina



Dispone de un amplio aparcamiento sin plazas reservadas. La casa resulta tanto en sus accesos como en el interior accesible.

Alguno de los apartamentos dispone de baño con una barra auxiliar de apoyo fija en el inodoro, pero próximamente se procederá a la instalación de una barra abatible. La altura de los lavabos es de 90 cm. La encimera de la cocina se encuentra a 88 cm. de altura, teniendo una parte libre de obstáculos de 66 cm. de altura.

Los usuarios de los apartamentos disponen de cuatro sillas de WC y ducha que pueden ser utilizadas en las instalaciones.

Los alrededores de la casa disponen de jardines que resultan accesibles.

### Comarca Vaqueira (Cudillero)

● Accesos	<b>Categoría:</b> 2 Llaves
● Movilidad interior	<b>Dirección:</b> Barrio de la Regatina 33155 - Lamuño (Cudillero)
● Baño	<b>Tel.:</b> 985 597 329
	<a href="http://www.apartamentoslaregatina.com">www.apartamentoslaregatina.com</a>

## Hotel Canero



El hotel dispone de aparcamiento con plaza reservada. Tanto el hotel como el bar-restaurante presentan un correcto acceso y movilidad interior.

La habitación adaptada se encuentran en la planta baja y se accede sin realizar ningún cambio de nivel. El baño presenta una buena accesibilidad destacando unicamente que el asiento de la ducha es de unas dimensiones ligeramente inferiores a las legalmente establecidas.

De su situación, señalar que está situado a escasos metros de la playa de Cueva a la que se accede desde el hotel por un camino peatonal que sigue el curso del Río Esva hasta su desembocadura. El pavimento de dicho camino es de tierra, por lo que puede resultar de difícil tránsito para personas con movilidad reducida.

### Comarca Vaqueira (Valdés)

● Acceso	<b>Categoría:</b> 2 Estrella
● Restaurante	<b>Dirección:</b> 33787 - Canero (Valdés)
● Movilidad interior	<b>Tel.:</b> 985 475 036 - <b>Fax:</b> 985 475 003
● Habitación	<a href="http://www.hotelcanero.com">www.hotelcanero.com</a>
● Baño	<a href="mailto:info@hotelcanero.com">info@hotelcanero.com</a>



# Centro de Asturias



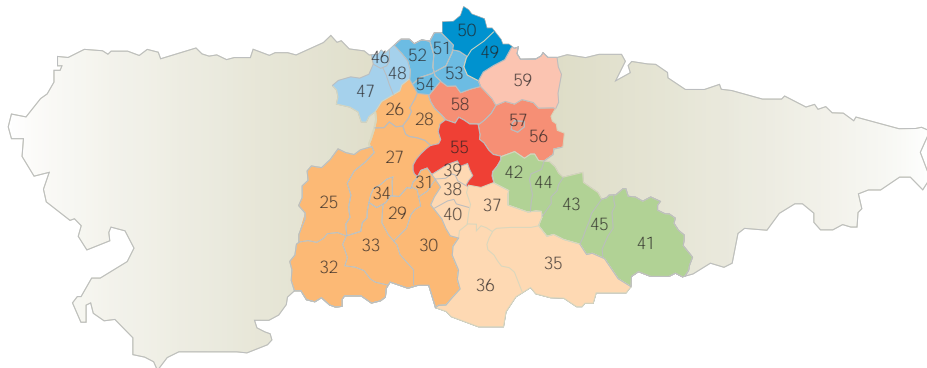
La zona centro de Asturias aglutina el mayor porcentaje de población del Principado, incluyendo las tres grandes poblaciones asturianas: Avilés, Gijón y Oviedo. Es por eso que el centro ofrece todos los servicios necesarios para disfrutar de unos días de descanso. A la infinidad de ofertas turísticas y recursos naturales, se une una gran cantidad de actividades culturales. Si Avilés muestra orgulloso su riqueza arquitectónica; Gijón se ha convertido en la capital marítima de Asturias y espera llegar a ser un importante escaparate para el arte más vanguardista gracias a la Laboral Ciudad de la Cultura y Laboral Centro de Arte y Creación Industrial en la que se van sumando paulatinamente nuevos espacios para completar una ciudad singular. Por su parte Oviedo, la capital del Principado, encierra en sus calles importantes vestigios históricos y culturales con el arte prerrománico Patrimonio de la Humanidad como principal exponente. Las comarcas Camín Real de la Mesa, Montaña Central, Valle del Nalón, Bajo Nalón, Cabo Peñas, así como los concejos de Siero, Noreña y Llanera también están enmarcadas en la Asturias del centro donde se pueden encontrar ofertas para toda la familia.

Los que disfruten con la naturaleza tienen que guardar tiempo para hacer una visita al Parque Natural de Redes y su Centro de Recepción e Interpretación de la Naturaleza; los parques de Avilés, Gijón y Oviedo; el Jardín Botánico Atlántico y el Acuario de Gijón; la Senda del Oso; el Parque de la Cebera. Para una jornada cultural, nada mejor que el Museo ALFERCAM, en el que podemos encontrar varias colecciones de instrumentos musicales étnicos y automóviles clásicos; Laboral, Ciudad de la Cultura y el Centro de Arte; el Museo del Ferrocarril de Asturias; el Museo del Pueblo de Asturias; las Termas Romanas de Campo Valdés; la Villa de Veranes; el Centro de Recepción de Visitantes e Interpretación del Medio Marino de Peñas; el Museo Marítimo de Asturias; el Museo de la Siderrurgia de Asturias; el Aula Didáctica del Prerrománico Asturiano; la Catedral de Oviedo; el Museo de Bellas Artes de Asturias; el Palacio de los Niños de Oviedo; el Museo de la Minería y de la Industria y el Parque de la Prehistoria de Teverga.



## Comarcas Turísticas del Centro:

- **Camin Real de la Mesa:** Belmonte de Miranda (25), Candamo (26), Grado (27), Las Regueras (28), Proaza (29), Quirós (30), Santo Adriano (31), Somiedo (32), Teverga (33), Yernes y Tameza (34).
- **Montaña Central:** Aller (35), Lena (36), Mieres (37), Morcín (38), Ribera de Arriba (39), Riosa (40).
- **Valle del Nalón:** Caso (41), Langreo (42), Laviana (43), San Martín del Rey Aurelio (44), Sobrescobio (45).
- **Bajo Nalón:** Muros de Nalón (46), Pravia (47) y Soto del Barco (48).
- **Cabo Peñas:** Carreño (49) y Gozón (50).
- **Comarca Avilés:** Avilés (51), Castrillón (52), Corvera de Asturias (53), Illas (54).
- **Oviedo** (55)
- **Siero** (56), **Noreña** (57) y **Llanera** (58)
- **Gijón** (59)



## Descubre...

Parque Natural de Redes (Reserva de la Biosfera). Centro de Recepción e Interpretación de la Naturaleza del Parque Natural de Redes (Caso-Sobrescobio)	18	Museo del Pueblo de Asturias (Gijón)	29
Parques y Jardines para pasear (Avilés)	19	Termas Romanas de Campo Valdés (Gijón)	30
Parques y Jardines para pasear (Gijón)	20	Villa de Veranes (Gijón)	31
Jardín Botánico Atlántico (Gijón)	21	Centro de Recepción de Visitantes e Interpretación del Medio Marino de Peñas (Gozón)	32
Acuario de Gijón (Gijón)	22	Museo Marítimo de Asturias (Gozón)	33
Parques y Jardines para pasear (Oviedo)	23	Museo de la Siderurgia de Asturias (Langreo)	34
La Senda del Oso (Oviedo, Santo Adriano, Proaza, Quirós y Teverga)	24	Aula Didáctica del Prerrománico Asturiano de la Cobertoria (Lena)	35
Parque de la Cebera (Siero)	25	Catedral de Oviedo (Oviedo)	36
Museo Alfercam	26	Museo de Bellas Artes de Asturias (Oviedo)	37
Laboral, Ciudad de la Cultura y Centro de Arte (Gijón)	27	Palacio de los Niños (Oviedo)	38
Museo del Ferrocarril de Asturias (Gijón)	28	Museo de la Minería y de la Industria (San Martín del Rey Aurelio)	39
		Parque de la Prehistoria de Teverga (Teverga)	40
		Alojamientos	42



## Parque Natural de Redes (*Reserva de la Biosfera*). Centro de Recepción e Interpretación de la Naturaleza del Parque Natural de Redes

● Acceso
● Movilidad interior
● Aseos
● Zona de descanso
● Sala de audiovisuales
● Aparcamiento
● Ascensor

Dirección: Prau la Feria  
33990 - Campo de Caso  
(Caso)  
Tel.: 985 608 022  
Fax: 985 608 145



### *Valle del Nalón (Caso y Sobrescobio)*

La Reserva de la Biosfera de Redes es uno de los parajes de mayor riqueza biológica del norte peninsular. En este Parque Natural el visitante puede perderse entre los bosques de hayas y robles y observar especies vegetales como el acebo o el tejo, incluidas en el Catálogo Regional de Flora Amenazada, al mismo tiempo que se encuentra con mamíferos tan impresionantes como el oso pardo, el ciervo, el venado, el rebeco, el corzo, el jabalí o la nutria. También especies de aves como el urogallo, el águila real, el alimoche el halcón peregrino o el azor son parte de las señas de identidad de este parque. Una forma muy cómoda de disfrutar de estos parajes es hacer la ruta del Alba, aunque también se puede saber más sobre este espacio natural visitando el Centro de Interpretación.

### Grado de Accesibilidad

*El Centro de Interpretación ofrece en su planta baja buena movilidad. En este espacio hay una zona de exposición con recorrido mediante rampas del 10% de pendiente y sin barandillas. Hay otra rampa con 8,5% de pendiente y barandilla a un lado para unir los dos niveles. La segunda planta es de oficinas. La entrada debe hacerse por dos rampas seguidas: la primera, con una longitud de 1,6 m., el 23% de pendiente y sin barandilla, y la otra con un 17% de pendiente y barandilla a un lado. Desde el aparcamiento además hay dos bordillos de 3,5 cm. El aseo es practicable pues no cumple todas las medidas establecidas legalmente: lavabo a 85 cm. y barras auxiliares demasiado altas (84 cm.) y separadas (92 cm.).*

*De la ruta del Alba son accesibles los primeros 3 km, cuyo itinerario es llano, encontrándonos con pendientes pronunciadas en la parte final de la ruta. Al comienzo del pueblo hay un aparcamiento sin plazas reservadas. También se puede acceder en coche hasta el comienzo de la ruta, pero no está permitido el aparcamiento dentro del casco urbano.*



## Parques y Jardines para pasear: Parque de Ferrera (A), Parque de la Magdalena (B) y Parque de las Meanas (C)

### Comarca Avilés (Avilés)

Si hay un casco histórico medieval realmente bello ése el de Avilés. Y ahí, en el centro de la villa, se alza el Parque de Ferrera con sus variedades de especies arbóreas y su precioso jardín francés. También merecen una visita en Avilés los Parques de la Magdalena y de las Meanas, dos auténticos pulmones verdes pensados tanto para ser recorridos como para descansar.

### Grado de Accesibilidad

El Parque de Ferrera dispone de plazas de estacionamiento reservadas y de numeroso mobiliario de descanso. Los bancos se consideran practicables, pero permiten el uso de manera autónoma: la altura del asiento es de 38 cm., el fondo es de 37 cm. y la altura del respaldo de 43 cm. Sin embargo las mesas no permiten el uso por parte de personas usuarias de silla de ruedas al llevar adosados unos bancos. Además, la fuente está a una altura de 45 cm. y el mecanismo de accionamiento resulta de difícil utilización. En el recinto del Parque se encuentran un centro de educación medioambiental y una biblioteca cuyo acceso se realiza mediante rampas que no poseen pasamanos, pero tienen un correcto grado de accesibilidad.

En La Magdalena no hay obstáculos ni cambios de nivel y la movilidad interior puede realizarse de una forma correcta. La altura de la fuente es de 60 cm. y tiene pedestal, por lo que dificulta la utilización a personas en silla de ruedas.

Finalmente, la altura del asiento de los bancos es de 42 cm. que no es la legalmente establecida pero permiten su uso de forma autónoma. Lo mismo ocurre en el parque de Las Meanas, que dispone de accesos que se consideran accesibles ya que se realizan sin obstáculos ni cambios de nivel.

A	B	C	
●	●	●	Accesos
●	●	●	Movilidad interior
●	●	●	Pavimento
●	●	●	Papeleras
●	●	●	Bancos
●	●	●	Fuente
●	●	●	Mesas

#### A Parque de Ferrera. Centro Educación Medioambiental

- Accesos
- Movilidad interior

#### A Parque de Ferrera. Hemeroteca

- Accesos
- Movilidad interior





## Parques y Jardines para pasear: Parque Isabel La Católica (A), Parque de Los Pericones (B), Paseo de Begoña (C), Cerro de Santa Catalina (D)

Gijón

A	B	C	D	
●	●	●	●	Accesos
●	●	●	●	Pavimento
●	●	●	●	Aseo
●	●	●	●	Cafetería
●	●	●	●	Movilidad interior
●	●	●	●	Bancos
●	●	●	●	Papeleras
●	●	●	●	Fuente
●	●	●	●	Mesas
●	●	●	●	Kiosco

Parques y jardines salpican todo el casco urbano de Gijón. El Parque de Begoña, en el centro de la ciudad, es uno de los más concurridos y en verano su transitado paseo se llena de terrazas. Sobre el mar, en la parte más alta del casco histórico, se alza el Cerro de Santa Catalina, lugar elegido por el artista Eduardo Chillida para erigir el Elogio del Horizonte. En el otro extremo, al final de la playa de San Lorenzo, se encuentra el extenso Parque de Isabel La Católica, refugio de una gran variedad de aves (gansos, patos, pavos reales, garzas...). El cuidado Parque de Los Pericones, situado sobre una loma al sur de Gijón, también merece una visita.

### Grado de Accesibilidad

Tanto Begoña como Isabel la Católica y Los Pericones disponen de plazas de estacionamiento reservadas próximas y los cuatro tienen entradas accesibles, sin obstáculos ni cambios de nivel. Además, el paseo de Begoña cuenta con un teléfono público accesible: la ranura para introducir monedas se halla a 1,35 m. y la del cambio a 1 m. El acceso al aseo tiene un peldaño de 5 cm. y su puerta mide 60 cm. de ancho. Lo mismo ocurre en el Parque de Isabel La Católica, donde el aseo no cumple ninguna de las medidas legalmente establecidas. A su vez, el pavimento está formado por gravilla poco compactada que dificulta la deambulación y existe una fuente accesible en la zona conocida como el "kilometrin". En Los Pericones, la puerta de acceso a los aseos mide 74 cm. de ancho, y la del inodoro 60 cm. Por último, el Parque del Cerro Santa Catalina se encuentra en un promontorio sobre el mar, esto hace que su relieve sea accidentado.





## Jardín Botánico Atlántico

Gijón

La flora y vegetación típica de los territorios atlánticos se convierten en arte en el Jardín Botánico de Gijón, un enclave natural de 16 hectáreas en el que conviven más de 30.000 plantas de hasta 2.000 especies diferentes. Este museo al aire libre está dividido en cuatro espacios: El Jardín Cantábrico, la Factoría Vegetal, el Itinerario Atlántico y la Finca de la Isla. Es en esta última zona donde se ha ubicado el Jardín Histórico con su piscina rústica, una laguna de 1.300 m. cuadrados y dos estanques que forman parte de los complejos hidráulicos. El Jardín Botánico incluye además una amplia oferta lúdica y divulgativa. Y durante el verano, las noches de los viernes ofrecen un punto de vista diferente. Las Noches Mágicas del Jardín Botánico son visitas guiadas nocturnas (comienzan a las 22.30 horas) en las que los personajes mitológicos asturianos salen de las sombras para contar a los visitantes historias milenarias.

### Grado de Accesibilidad

*El Jardín Botánico dispone en su exterior de un amplio aparcamiento y las entradas al recinto se consideran accesibles ya que se realizan sin obstáculos ni cambios de nivel.*

*En lo referente a la movilidad interior, es importante señalar que las instalaciones cuentan con itinerarios alternativos que resultan accesibles.*

- Acceso
- Cafetería
- Movilidad interior
- Aseos
- Tienda de plantas
- Tienda de recuerdos

#### Dirección:

Avda. del Jardín Botánico.  
33394 - Cabueñes (Gijón)

Tel.: 985 130 713  
985 151 375

[www.botanicoatlantico.com](http://www.botanicoatlantico.com)  
[jardin.botanico@ayto-gijon.es](mailto:jardin.botanico@ayto-gijon.es)





## Acuario de Gijón

Gijón

- Acceso
- Movilidad interior
- Cafetería
- Aseos
- Auditorio
- Ascensor

**Dirección:**  
 Playa de Poniente, s/n.  
 33212 - Gijón (Gijón)  
 Tel.: 985 185 220  
 Fax: 985 185 221  
 www.acuariodegijon.es  
 info@acuariodegijon.es



En un edificio construido dentro del mar, cerca del Puerto Deportivo de Gijón, el Acuario es una oportunidad única para viajar por los mares de todo el planeta y ver de cerca a más de 4.000 peces diferentes. Especies procedentes del mar Cantábrico, del Atlántico Templado, del Atlántico Tropical o de los fríos mares del Norte, entre las que se encuentran tiburones, tortugas, rayas, peces payaso, pulpos, pingüinos, nutrias o esturiones, esperan en estas modernas instalaciones la llegada de los visitantes. También posee una zona de recuperación de mamíferos marinos y observatorio de aves. El edificio alberga además una muestra permanente y cuenta con una sala de exposiciones temporales, un aula de pedagogía, un punto interactivo y una terraza mirador.

El acceso para disfrutar de este viaje por las profundidades del mar.

### Grado de Accesibilidad

*La exposición se distribuye a lo largo de dos plantas unidas por escaleras mecánicas y un ascensor de dimensión practicable. Es accesible, aunque hay pequeños cambios de nivel con rampas de pendiente ligera sin barandilla y zonas problemáticas, como la del río Cantábrico con itinerario en rampa con pendiente elevada y sin barandillas. El circuito discurre entre paredes rugosas con estrechamientos de hasta 1,2 m. y suelo irregular. También la zona Toca-Toca cuenta con peceras pequeñas con escalones irregulares para verlas. Hay además un aseo unisex adaptado en cada planta y otro en cafetería, que presenta las siguientes deficiencias: lavabos sin pedestal, a 83 cm, y las barras auxiliares están ligeramente altas, a 79 cm.*



## Parques y Jardines para pasear: Parque de Invierno (A), Parque del Oeste (B) y Campo San Francisco (C)

### Oviedo

Oviedo es una ciudad pensada para pasear, y en su casco urbano cuenta con grandes parques y zonas verdes donde poder relajarse. Quizás el parque más conocido y frecuentado sea el Campo San Francisco. Situado en pleno centro comercial y administrativo de la capital, ofrece en las sombras de sus centenarios árboles un buen lugar para el descanso, mientras se observa cómo los pavos reales pasean libremente por sus sendas. Dentro de los jardines se ubica la Escuela de Hostelería de Asturias y a escasos metros se encuentran el Teatro Campoamor y el Palacio de la Junta General del Principado. También merecen una visita el Parque de Invierno, de donde sale la senda verde en dirección a Fuso, y el Parque del Oeste, que incluye un completo complejo deportivo.

### Grado de Accesibilidad

Los tres parques disponen de varias entradas que se consideran accesibles: en el Parque de Invierno la entrada próxima al Palacio de los Niños, en el Parque del Oeste por la calle José M<sup>o</sup> Martínez Cachero y en el Campo San Francisco la entrada de la Calle Uria y de la Calle Sta. Susana, todas ellas se realizan sin obstáculos, ya que aunque existen varios tramos de escaleras, éstas disponen de itinerarios alternativos por rampa.

Las fuentes tanto del Parque de Invierno como el Parque del Oeste tienen una altura de 85 cm. y un pedestal que dificultan la utilización autónoma a personas usuarias de sillas de ruedas. La altura de los bancos en el Parque de Invierno es de 38 cm., que no es la legalmente establecida, pero en algunos casos puede permitir su uso de forma autónoma. Lo mismo ocurre en el Parque del Oeste, donde las alturas de los asientos oscilan entre los 33 y los 40 cm..

Naturaleza

A	B	C	
●	●	●	Accesos
●	●	●	Movilidad interior
●	●	●	Pavimento
●	●	●	Papeleras
●	●	●	Bancos
●	●	●	Fuente





## La Senda del Oso

*Camín Real de la Mesa (Proaza, Quirós, Santo Adriano, Teverga) y Oviedo*

- Acceso
- Movilidad Interior
- Aparcamiento
- Áreas Recreativas
- Edificios de Servicios: Información y tienda, Mesón, Casa del Oso
- Bancos
- Carteles Informativos

El trazado del antiguo tren minero que discurría entre Trubia, Santa Marina (Quirós) y Entrago (Teverga) se ha reconvertido en una ruta apta tanto para caminar como para ir en bicicleta. El terreno, en sus 25 km. de trazado, está asfaltado y totalmente acondicionado, con vallas protectoras, fuentes y paneles informativos en cada tramo que indican las sendas a seguir y las recomendaciones para su disfrute. No puede faltar en esta ruta la visita a la Casa del Oso o al Cercado del Oso (Proaza), donde las osas Paca y Tola bajan a comer a las 12 del mediodía.

### Grado de Accesibilidad

Hay aparcamientos en Tuñón, Buyera, Proaza y Entrago, y casi todos los accesos se tienen que realizar por rampas de pendiente media, algunos sin barandillas. En Tuñón y Proaza los accesos son a nivel. Entrando por el acceso de Tuñón, hay dos pendientes algo pronunciadas, de subida y bajada, y luego resulta accesible (pendientes ligeras y tramos llanos) hasta aproximadamente el km. 10,5 (incluye Buyera y Proaza), aproximadamente hasta la bifurcación (hacia Teverga o Quirós). A Partir de aquí, el camino hacia Entrago (Teverga ) no es accesible debido a los burladeros y bordillos en los vados y el que va a Bárzana (Quirós) tiene pendientes muy elevadas. En cuanto al cercado osero, resulta accesible desde Proaza. Desde Buyera hay una rampa de acceso larga, con pendiente alta y sin barandillas. Frente al cercado Osero hay un mirador con una rampa de dos tramos con pendiente media (7,7 %) y barandilla a ambos lados a 92 cm. La rampa no tiene ancho suficiente (1,08 m.) y la longitud es excesiva, de 20 m. sin descansillos.

#### Dirección:

Playa de Poniente, s/n.  
33212 - Gijón (Gijón)  
Tel.: 985 185 220  
Fax: 985 185 221  
www.acuariodegijon.es  
info@acuariodegijon.es







## Parque de La Cebera

*Siero, Noreña y Llanera (Siero)*

En los terrenos del antiguo Parque Recreativo Forestal de la localidad sierense de Lugones, se encuentra el parque de El Carbayu o La Cebera. Se trata de un extenso bosque centenario donde abundan las especies de fauna ornitológicas y flora. Este bello y singular reducto sorprende al visitante gracias a su amplia laguna con mirador.

### Grado de Accesibilidad

*En este parque hay dos aparcamientos, uno en cada extremo. Desde el aparcamiento de las instalaciones deportivas Santa Bárbara se accede por una rampa de tres tramos y pendiente media sin descansillos y con barandilla a un lado. Algunos itinerarios tienen pendientes elevadas y pavimento irregular, aunque los itinerarios principales (la mayoría) son accesibles. También hay alguna escalera, irregular y sin barandillas, en los itinerarios alternativos. Algunas zonas tienen un pavimento terroso y gravilla, que resbala en mojado.*

● Acceso
● Movilidad interior
● Aparcamiento
● Juegos infantiles
● Bancos
● Mesas

#### Dirección:

Luis Navia Osorio  
 Pola de Siero (Siero)  
 Tel.: 985 724 210  
 Fax: 985 724 516  
 turismo@ayto-siero.es





## Museo Alfercam

Comarca Avilés (Avilés)

- Acceso
- Aseo
- Movilidad interior

Avilés cuenta desde el pasado día 15 de diciembre con un nuevo museo, el ALFERCAM, una exposición integrada por las colecciones particulares de Alfredo y Fernando Campelo. El ALFERCAM acoge en sus 1.000 m. cuadrados dos muestras, la primera compuesta por 400 instrumentos musicales étnicos y la otra dedicada a la automoción clásica, en donde tienen cabida 30 piezas diferentes. El museo ofrece la posibilidad de realizar una visita interactiva con auriculares y pantallas táctiles de fácil manejo. El horario de visitas es de miércoles a domingo, de 11 a 14 horas y de 16 a 20 horas.

### Grado de Accesibilidad

*El acceso al edificio se considera accesible al realizarse sin obstáculos ni cambios de nivel.*

*En cuanto a la movilidad interior señalar que puede realizarse de una forma correcta pues los espacios son amplios, nos encontramos con varios cambios de nivel que se encuentran salvados mediante rampas y una plataforma "salvaescalera".*

*Dispone de aseos para personas con discapacidad pero se consideran practicables pues no cumplen con las equipamientos legalmente establecidos ya que el inodoro sólo dispone de una barra de apoyo lateral.*

Dirección:  
C/Juan Uriá Ríu, 1  
33400 - Avilés (Avilés)  
Tel.: 984 839 115  
Fax: 985 525 143  
www.museoalfercam.com  
museoalfercam@telecable.es





## Laboral Ciudad de la Cultura (A) y Laboral Centro de Arte y Creación Industrial (B)

### Gijón

La Laboral es el mayor edificio civil de España. En sus 130.000 m<sup>2</sup>. de superficie, esta joya arquitectónica alberga la Ciudad de la Cultura, que nace con la intención de ser el marco de las creaciones y actividades culturales más vanguardistas. Para ello, en el mismo complejo arquitectónico se ha construido el Centro de Arte y Creación Industrial, un espacio interdisciplinar concebido para favorecer el intercambio artístico y fomentar la relación entre arte, ciencia, tecnología y las industrias creativas. Es, además, un centro para la investigación y formación de producción artística y técnica y para la proyección de las nuevas formas de arte y creación industrial. La torre mirador ofrece impresionantes vistas sobre la campiña gijonesa.

### Grado de Accesibilidad

*La valoración de Laboral, Ciudad de la Cultura, se realizó en abril de 2007, en periodo de obras: dispone de un amplio aparcamiento con plazas reservadas: el acceso al edificio, patio central y teatro se consideran accesibles al realizarse sin obstáculos ni cambios de nivel: los accesos a la iglesia y al paraninfo se realizan por escaleras.*

*Por su parte, el Centro de Arte, también tiene un amplio aparcamiento con plazas reservadas y señalizadas y su entrada es accesible. En el interior, la movilidad puede efectuarse de una forma correcta pues los espacios son amplios y los cambios de nivel están salvados mediante rampas, ascensores y escaleras, aunque hay varias rampas y escaleras que no tienen doble pasamanos a ambos lados. Además, dispone de varios aseos, que se consideran practicables porque no cumplen con todas las medidas legalmente establecidas: la altura del inodoro es de 38 cm., las barras auxiliares de apoyo se encuentran a 80 cm. de altura y la distancia entre ambas es de 80 cm., el mecanismo de apertura de la puerta es un pomo.*

A	B	
●	●	Acceso
●	●	Movilidad interior
●	●	Aseo
●	●	Tienda

Dirección LABORAL  
CIUDAD DE LA CULTURA:  
Luis Moya, 261. 33203 - Gijón  
Tel.: 902 306 600  
Fax: 985 185 578  
[www.laboralciudaddelacultura.com](http://www.laboralciudaddelacultura.com)  
[laboral@princast.es](mailto:laboral@princast.es)

Dirección LABORAL CENTRO DE  
ARTE Y CREACIÓN INDUSTRIAL:  
La Universidad Laboral, s/n  
33394 - Gijón  
Tels.: 985 185 577  
985 331 907  
[www.laboralcentrodearte.com](http://www.laboralcentrodearte.com)  
[info@laboralcentrodearte.org](mailto:info@laboralcentrodearte.org)





## Museo del Ferrocarril de Asturias

Gijón

- Accesos
- Aseo
- Movilidad interior
- Ascensor

El tren era el medio empleado para transportar el carbón extraído en las minas hasta los puertos donde partía rumbo al comercio exterior. Su historia es recreada paso a paso en el Museo del Ferrocarril de Asturias, ubicado en un edificio de 17.000 m<sup>2</sup> de la antigua estación de RENFE. Aquí el visitante puede conocer todo lo referente a una de las redes ferroviarias más importantes de España, incluidos los motivos por los que se creó el ferrocarril, quiénes lo construyeron y cómo se utilizó a lo largo de los años. El museo también dispone de una biblioteca especializada, un centro de documentación y una fototeca que se completan con exposiciones temporales sobre temas relacionados con el ferrocarril.

### Grado de Accesibilidad

*Estas instalaciones cuentan tres plazas de estacionamiento reservadas próximas al museo, en la Playa de Poniente y disponen de un acceso que se considera accesible ya que se realiza sin obstáculos ni cambio de nivel. Tiene además un amplio aseo para las personas con discapacidad, aunque no cumple con las medidas legalmente establecidas, lo que imposibilita la transferencia desde la silla de ruedas al inodoro.*

Dirección: Pza. de la Estación del Norte, s/n.  
33206 - Gijón (Gijón)  
Tel.: 985 308 575  
Fax: 985 301 211  
[www.gijon.es/museos](http://www.gijon.es/museos)  
[museoferrocarril@gijon.es](mailto:museoferrocarril@gijon.es)





# Museo del Pueblo de Asturias

Gijón

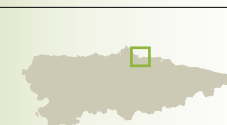
La memoria del pueblo asturiano está presente en cada rincón del Museo del Pueblo de Asturias, donde los testimonios que dan fe de la vida cotidiana a lo largo de los siglos se cuidan como auténticos tesoros y se exponen en varias secciones: una colección etnográfica integrada por unas seis mil piezas; una fototeca formada por alrededor de doscientas mil imágenes; un archivo documental compuesto por archivos familiares y comerciales, correspondencias de emigrantes, etiquetas, carteles, etc.; un fondo de música e instrumentos musicales en el que destaca la colección internacional de gaitas, y un archivo de testimonios orales (leyendas, cuentos, romances, memorias, etc.). El museo está formado por tres edificios: la Casa de los Valdés, dedicada a la sala de exposiciones de los González de la Velga, el que fue el pabellón de Asturias en la Exposición Universal de Sevilla en el año 1992, y la sede del Museo de la Gaita. El exterior recrea un pueblo asturiano, con bolera incluida.

## Grado de Accesibilidad

*La parte dedicada al Museo de la Gaita no resulta accesible debido a un escalón de 3 cm y al diseño de la puerta, que al ser de estilo antiguo forma otro escalón de 9 cm. Además está en una segunda planta a la cual se accede por una escalera. De este edificio cabe destacar que el acceso al Museo de la Gaita resulta inaccesible debido a un escalón y la forma de la puerta. Además, está en una segunda planta sin acceso por ascensor. A su vez, el pabellón de la 'Expo 92' dispone de aseo adaptado que se considera practicable porque no cumple todas las medidas y equipamientos legalmente establecidos: tiene una barra auxiliar de apoyo abatible situada a 66 cm de altura, el inodoro está a 38 cm y la parte superior del lavabo a 87 cm. El ascensor se considera practicable, pues no cumple todas las medidas legalmente establecidas: la botonera interior se encuentra a 140 cm de altura y 30 cm de la puerta, y el botón de mando de acceso a la cabina está a 122 cm de altura. Por su parte, la Casa de los Valdés presenta una buena accesibilidad tanto en su acceso como en los recorridos interiores.*

- Accesos
- Aseo
- Movilidad interior
- Ascensor

**Dirección:**  
Paseo del Doctor Fleming,  
877. 33203 - La Güelga.  
Gijón (Gijón)  
Tels.: 985 182 963  
985 182 960  
Fax: 985 182 964  
[www.gijon.es/museos](http://www.gijon.es/museos)  
[museopa@gijon.es](mailto:museopa@gijon.es)





## Termas Romanas de Campo Valdés de Gijón

*Gijón*

● Acceso

● Aseo

● Movilidad interior

La visita al Gijón Romano merece ser completada con la de las Termas Romanas de Campo Valdés, situadas junto al mar, bajo la explanada que hay delante de la iglesia de San Pedro. Datadas en la época del alto Imperio Romano, estos baños están considerados como uno de los yacimientos mejor conservados del norte de España, motivo por el cual han sido declarados "Bien de Interés Cultural". Probablemente estas Termas fueron punto de encuentro de quienes vivían en Gijón, ciudad romana que dio origen a Gijón, por lo que dan una idea de cómo eran las costumbres de sus habitantes. El complejo museístico está formado por dos construcciones independientes. En la principal se encuentra un apodyterium (vestíbulo) conectado con el caldarium (habitación para baños calientes) y con el tepidarium (habitación de paso, templada). La piscina o frigidarium (habitación para baños fríos) está situada en una habitación de una planta inferior. En una sala anexa se conserva lo que se supone era una terma reservada a las mujeres.

### *Grado de Accesibilidad*

*Estas instalaciones disponen de plazas de estacionamiento reservadas para personas con discapacidad próximas al museo (en el Ayuntamiento) y el parque bajo el que se encuentran situadas dispone de un acceso que se considera practicable ya que se realiza por una rampa con pendiente pronunciada.*

**Dirección:**  
Campo Valdés  
332201 - Gijón (Gijón)  
Tel.: 985 185 151





## Villa Romana de Veranes

### Gijón

En la parroquia gijonesa de Cenero, enclavada en una vertiente a 150 m. sobre el nivel del mar, se alza la Villa Romana de Veranes. Su ocupación se remonta a los años finales del siglo I d. C., pero la villa vivió su momento de máximo esplendor a mediados del siglo IV d. C. Fue durante esta época del Bajo Imperio Romano cuando se construyó la casa señorial cuyos restos arqueológicos se pueden visitar actualmente. Esta gran villa, perteneciente a un notable propietario, que seguramente se llamaba Veranius, presenta tres fases de reforma y ampliación arquitectónica que se desarrollan a lo largo del siglo IV d. C. La mansión continuará en uso hasta el siglo V d. C. Por su parte, la visita al museo incluye un recorrido por el yacimiento, donde se encuentran varios puntos de observación para contemplar los restos arqueológicos conservados. Las videoguías resultan muy útiles, pues reproducen el volumen propio de cada uno de los segmentos de este emplazamiento romano.

### Grado de Accesibilidad

*La Villa Romana de Veranes dispone de aparcamiento con plazas reservadas, considerándose el acceso al edificio accesible al realizarse sin obstáculos ni cambios de nivel. Para acceder hasta la puerta desde la zona de aparcamientos, hay un terreno que presenta una pendiente bastante pronunciada, por lo que el museo permite a las personas de movilidad reducida acceder hasta la misma puerta en coche. La visita a los restos arqueológicos se realiza a través de un sendero en forma de zig-zag provisto de pavimento compacto y antideslizante con un ancho que va desde 1,80 a 2,40 m.. Este recorrido está marcado por la orografía del terreno que en algunos puntos hace que las pendientes resulten bastante pronunciadas. No dispone de barandillas, por lo que algunas personas con movilidad reducida y usuarios de silla de ruedas puede encontrar dificultades en sitios puntuales del recorrido.*

● Acceso
● Aseo
● Movilidad interior edificio
● Visitas Yacimiento

Dirección:  
33393 - Veranes (Gijón)  
Tels.: 985 301 682  
629 755 409  
museos.gijon.es  
museos@gijon.es





## Centro de Recepción de Visitantes e Interpretación del Medio Marino de Peñas

*Cabo Peñas (Gozón)*

- Acceso
- Movilidad interior
- Aseo
- Itinerario Exterior

A 100 m. sobre el nivel del mar, el Cabo Peñas es el punto más septentrional de la costa cantábrica, lo que lo convierte en una ventana privilegiada al mar Cantábrico. Allí mismo, en el mítico Faro del Cabo Peñas, el visitante puede conocer detalladamente el litoral asturiano, su alto valor ecológico y la relación ancestral del hombre y la mar en sus múltiples facetas: historia de faros y naufragios, la pesca tradicional... gracias al Centro de Recepción de Visitantes e Interpretación de la Fauna Marina. Pero el Medio Marino también debe conservarse y protegerse, por lo que esta instalación museográfica ha impulsado diversas actividades de educación ambiental que incluyen el estudio de todos los elementos naturales que podemos encontrar en el entorno del Faro. Todo ello se complementa con recorridos guiados y visitas a los diversos enclaves de interés que se reparten por dicho entorno.

### Grado de Accesibilidad

*Dispone de un amplio aparcamiento y el acceso al edificio se considera accesible al realizarse sin obstáculos ni cambios de nivel a través de una pasarela de madera de 1,40 m. de ancho y con un bordillo que la delimita. En el interior, la movilidad entre sus 5 salas puede realizarse de una forma correcta, aunque hay que puntualizar que, debido al diseño de las exposiciones, hay estrechamientos puntuales que tienen un ancho de 80 cm.. El aseo se considera sólo practicable, pues no cumple con todas las medidas reglamentariamente establecidas: la altura del inodoro es de 39 cm., la de las barras es de 86 cm. y no dispone de espacio de transferencia. La puerta de acceso a la tienda de souvenirs tiene 75 cm. de ancho y la senda peatonal exterior también resulta accesible.*

Dirección:  
33448 - Viado (Gozón)  
Tels.: 657 098 617  
985 882 644  
Fax: 985 882 644  
www.ayto-  
gozon.org/turismogozon  
turismo@ayto-gozon.org







## Museo Marítimo de Asturias

### Cabo Peñas (Gozón)

El mar siempre ha estado presente en el día a día del concejo de Gozón. En su capital, Luanco, se fundó en 1948 el Museo Marítimo de Asturias, un edificio dedicado a la recogida, catalogación, conservación, estudio y exposición de todo tipo de materiales y documentos relacionados con la actividad marítima. Los fondos de este museo, muchos de ellos donados por particulares e instituciones, se agrupan en cuatro grandes áreas donde no faltan cartas marinas y maquetas de barcos contruidos por artesanos de Luanco. Estas son: Biología marina, Carpintería de ribera, Pesca tradicional e Historia de la navegación. Como complemento al recorrido, el Museo Marítimo acoge pequeñas colecciones de iconografía marítima, como artes industriales (en vidrio, porcelana, plata y marfil), artes populares (entre las que se encuentran recuerdos y exvotos) o barcos de juguete, un archivo documental, cartográfico y de imágenes, y una biblioteca especializada en temas marítimos.

### Grado de Accesibilidad

*El acceso al edificio se realiza a través de una rampa de 103 cm de anchura, es inferior a la mínima legalmente establecida. En el interior, la movilidad se puede realizar de una forma correcta gracias a que los espacios son amplios, pero hay un inconveniente: debido a la colocación de mobiliario en el acceso a la zona de los acuarios, el espacio que queda libre para pasar es de tan sólo 70 cm.. También dispone este edificio de baño adaptado para personas con discapacidad, pero sin embargo no cumple con todas las medidas legalmente establecidas. La altura del inodoro es de 38 cm., la distancia entre las barras auxiliares de apoyo es de 80 cm., y la altura de los mecanismos eléctricos es de 98 cm..*

- Acceso
- Aseo
- Movilidad interior
- Ascensor

Dirección: Calle de Gijón, 8  
33440 - Luanco (Gozón)  
Tel.: 985 880 101  
Fax: 985 881 561  
museomar@telefonica.net





## Museo de la Siderurgia de Asturias (MUSI)

Valle del Nalón (Langreo)

- Acceso
- Cafetería
- Aseo
- Movilidad interior
- Ascensor
- Tienda de recuerdos

**Dirección:** Ciudad Tecnológica Valnalón  
C/ Hornos Altos  
33930 - La Felguera  
(Langreo)  
**Tel.:** 985 678 477  
**Fax:** 985 697 395  
[www.museodelasiderurgia.es](http://www.museodelasiderurgia.es)  
[info@museodelasiderurgia.es](mailto:info@museodelasiderurgia.es)



A mediados del siglo XIX Pedro Duro inició una gran aventura industrial que le llevó a crear en La Felguera una fábrica siderúrgica pionera en España. Hoy, la impresionante torre de refrigeración de la antigua industria, con más de 45 m. de altura, alberga el Museo de la Siderurgia (MUSI). Se trata de un espacio circular distribuido en dos pisos en donde el visitante se adentrará en una época en la que se llevó a cabo la actividad industrial que marcó la historia, el patrimonio y a las gentes de la comarca. La primera planta de este edificio se ha reservado para los espacios de recepción y la sala de audiovisuales, donde se explica al visitante el proceso de elaboración del acero. Ya en el segundo piso se encuentra el espacio expositivo, compuesto por paneles explicativos, maquetas y módulos interactivos, y una colección de herramientas siderúrgicas. El museo está cubierto por un lucernario (Torre con ventanas que remata algunos edificios).

### Grado de Accesibilidad

*El museo cuenta con un aparcamiento reservado próximo (C/ Hornos Altos) y el acceso al edificio se considera practicable ya que se realiza por una escalera que se complementa mediante una rampa que tiene una anchura de 102 cm. y un pasamanos instalado a tres alturas de 99, 66 y 33 cm. El acceso a la cafetería se considera practicable, pues si bien desde el interior del museo se accede por una rampa, desde el exterior sólo es posible hacerlo mediante escaleras. Asimismo, los aseos son practicables. Aunque son amplios, no cumplen con todas las medidas legalmente establecidas: las barras auxiliares de apoyo del inodoro están a una altura de 70 cm., la distancia entre ambas es de 74 cm., la altura del inodoro es de 42 cm. y el mecanismo de la cisterna es de tirador. El ascensor también se considera practicable porque no respeta todas las medidas legalmente establecidas: el fondo es de 1,20 m. y el ancho de 1 m..*



## Aula Didáctica del Prerrománico Asturiano de la Cobertoria

### Montaña Central (Lena)

En la localidad de La Cobertoria, en el concejo de Pola de Lena, una parte de la estación de ferrocarril se ha reconvertido en un espacio donde el visitante puede adquirir una visión global del contexto histórico en el que se construyeron los monumentos prerrománicos de Asturias. Se trata del Aula Didáctica del Prerrománico Asturiano. Concebido como un edificio didáctico y divulgativo, el aula cuenta con unos paneles explicativos ordenados en cuatro secciones: 'Introducción al Aula', 'El Reino de Asturias', 'La Arquitectura Asturiana', y 'Santa Cristina de Lena'. El equipamiento se completa con aplicaciones multimedia en las que se hacen reconstrucciones infográficas de los monumentos prerrománicos.

### Grado de Accesibilidad

Dispone de aparcamiento sin plazas reservadas. En el interior la movilidad se puede realizar de una forma correcta gracias a que los espacios son amplios. Dispone de un aseo no adaptado que está situado en un edificio contiguo en el que hay que salvar un escalón de 10 cm.

- Acceso
- Movilidad interior
- Aseos

#### Iglesia Prerrománica de Santa Cristina De Lena

- Accesos
- Movilidad interior

Dirección: Antigua Estación de la Cobertoria  
33637 - La Cobertoria (Lena)  
Tel.: 985 497 606  
Fax: 985 490 106  
lena@asturnet.es





## Catedral de Oviedo

*Oviedo*

- Acceso catedral
- Movilidad interior
- Aseo

Todo viaje a Oviedo implica la visita a la Catedral de San Salvador, la obra más importante del Gótico Asturiano. Levantada sobre la basilica mandada construir por Alfonso II el Casto bajo la advocación de San Salvador, el templo se construyó sobre las ruinas de una iglesia anterior edificada por su padre Fruela I en el año 765 y destruida en 794 por los árabes. Posteriormente, la basilica de San Salvador fue creciendo hasta absorber otras construcciones realizadas por Alfonso II: el Palacio Regio y la Iglesia de Santa María. Una de sus características más destacadas es que solamente cuenta con una torre (de 80 m. de altura), que, junto con el pórtico y la lonja constituyen uno de los mejores exponentes arquitectónicos de la corriente hispano-flamenca peninsular. Consta de tres naves y en su testero luce imponente el retablo mayor. Destaca en el interior de La Catedral La Cámara Santa, de planta rectangular y dos pisos, el inferior llamado Capilla o Cripta de Santa Leocadia, y el superior Capilla de San Miguel.

El rey Casto construyó esta Cámara para guardar el arca de las reliquias, entre los objetos que allí se pueden contemplar figuran: la Cruz de los Angeles y La Cruz de la Victoria que constituye el escudo del Principado de Asturias.

### Grado de Accesibilidad

*Lo primero que hay que tener en cuenta es que, al encontrarse en una zona peatonal, no existen aparcamientos próximos. El acceso adaptado a la Catedral se encuentra en la calle Tránsito de Santa Bárbara, donde hay una rampa. En el interior del templo, la movilidad puede realizarse de una forma correcta al ser los espacios amplios y no tener cambios de nivel.*

#### Dirección:

Claustro Alto de la Catedral  
33003 - Oviedo (Oviedo)  
Tel.: 985 203 117  
arzoviedovicgral@planalfa.es





# Museo de Bellas Artes de Asturias

## Oviedo

En el corazón de la Vetusta de Clarín, a escasos pasos de la Catedral de Oviedo, se encuentra uno de los museos más importantes de la Península en su categoría, el Museo de Bellas Artes, inmerso actualmente en pleno proceso de ampliación, el museo ocupa tres edificios históricos del casco antiguo de la capital que ya en sí mismos son excepcionales obras de arquitectura palaciega: el Palacio de Velarde, del siglo XVIII, al que está unida una construcción del XX, y la Casa de Oviedo-Portal, del XVII. En estas instalaciones se conserva un rico patrimonio de más de 8.000 piezas, con fondos que abarcan desde la Edad Media hasta el siglo XX. Una extensa colección de pintura española, junto con significativos ejemplos de las escuelas europeas, sobre todo de la italiana y flamenca, y una completa representación de la pintura asturiana le dan fama. Pero también hay sitio en el Museo de Bellas Artes de Asturias para esculturas modernas y contemporáneas, dibujos, obras gráficas, fotografías y artes aplicadas en industriales. El edificio cuenta además con departamentos de Conservación, Restauración, Educación y Administración, biblioteca, salón de actos, salas de exposiciones temporales, salita de descanso, jardín, ascensor y tienda.

### Grado de Accesibilidad

*El museo dispone de 2 entradas, presentando cada una de ellas el siguiente grado de accesibilidad: la situada en la calle Rúa es la más apropiada al no existir ningún cambio de nivel. La entrada situada en la calle Santa Ana presenta un escalón de 15 cm. en el cual colocan una rampa metálica con el objeto de superarlo. Ya en el interior, los espacios destinados a exposición son amplios, pero hay algunas salas inaccesibles debido a que su acceso se realiza mediante un escalón o tramos de escaleras. Asimismo, los aseos no pueden considerarse adaptados porque no disponen de espacio de transferencia, la barra auxiliar de apoyo tiene un diseño inapropiado y está situada una a 90 cm. de altura, la altura del inodoro es de 38 cm. y el mecanismo de descarga de la cisterna es un tirador.*

- Acceso
- Movilidad interior
- Ascensor
- Aseo

#### Dirección:

Santa Ana, 1  
33003 - Oviedo (Oviedo)

Tels.: 985 213 061  
985 212 057

Fax: 985 204 232  
www.museobbaa.com  
museobbaa@museobbaa.com





## Palacio de Los Niños

Oviedo

- Acceso
- Movilidad interior
- Ascensor
- Aseo

Dirección: C/ Pedro Masaveu,  
s/n. Parque de Invierno.  
33007 - Oviedo (Oviedo)  
Tel.: 984 084 045  
Fax: 984 084 049  
www.palaciodelosninos.com  
info@palaciodelosninos.com



En el ovetense Parque de Invierno se encuentra este espacio dedicado única y exclusivamente a la diversión de los más pequeños de la casa y al descanso de sus progenitores. Así un grupo de monitores se encarga de dirigir y organizar los juegos, participando sólo los niños. A lo largo de sus más de 10.000 m. cuadrados se reparten distintos espacios de juego: La aventura de la granja, Nautilus, Rocódromo y Parque Animado, donde hay un árbol cuentacuentos. En su Área Temática los niños pueden escalar el Aramo o viajar en el tren minero. La cafetería dispone de menús familiares con opciones para celíacos. Un salón de actos y una sala de proyecciones, completan la oferta de este palacio de los juegos y de la diversión.

### Grado de Accesibilidad

*Dispone de acceso que se consideran accesible ya que se realizan sin obstáculos ni cambios de nivel.*

*En cuanto a la movilidad interior señalar que puede realizarse de una forma correcta pues los espacios son amplios y sin cambios de nivel. La comunicación vertical puede realizarse mediante un ascensor, el cual se considera practicable, pues al tratarse de uno de nueva instalación la cabina no cumple todas las medidas legalmente establecidas, el fondo es de 1,25 m. y el ancho de 1,10 m. y la botonera interior se encuentra a 30 cm. de la puerta. En cuanto a los aseos, no dispone de ninguno adaptado.*



## Museo de la Minería y de la Industria (MUMI)

*Valle del Nalón (San Martín del Rey Aurelio)*

El carbón siempre ha estado ligado a la cuenca minera, un mineral que en el Valle del Nalón era lavado y transportado por las aguas del río del mismo nombre. En la localidad de El Entrego, a orillas del Nalón y en una escombrera del antiguo pozo minero de San Vicente, se ha construido el Museo de la Minería y de la Industria (MUMI). Aquí se representan las tareas de laboreo en las minas y se muestra al visitante una importante colección de minerales, de maquinaria y de herramientas utilizadas a lo largo de la historia en la minería. El recorrido también incluye una visita por el laboratorio, la enfermería y la mina imagen, donde se recrea de forma real una galería. Resulta muy interesante para sacar mejor partido a la visita llevar una guía didáctica del museo, que puede descargarse en la página web [www.mumi.es](http://www.mumi.es).

### Grado de Accesibilidad

*El acceso se hace mediante dos rampas accesibles y las tres plantas del edificio están comunicadas por escaleras sin pasamanos y un ascensor accesible. En la mina, el itinerario de visita se ve interrumpido por los raíles de tren (barrera de 3-3,5 cm.). Hay zonas con goteras y humedad, resbaladizas y áreas inaccesibles. En cuanto al aseo, éste es inaccesible ya que presenta las siguientes deficiencias: puerta abatible al interior que interfiere algo el espacio libre de giro; inodoro bajo, a 41cm., con espacio de transferencia insuficiente, 63 cm.; falta la barra auxiliar en el lado de dicho espacio y la otra barra está alta, a 82 cm.; lavabo a 83 cm., con grifería de presión.*

● Acceso
● Movilidad Interior
● Mina
● Aseos
● Aparcamiento
● Bancos
● Teléfonos
● Mostradores y Carteles Informativos
● Papeleras
● Máquinas Exendedoras

Dirección: El Trabanquin, s/n.  
33940 - El Entrego  
(San Martín del Rey Aurelio)  
Tel.: 985 663 133  
Fax: 985 662 676  
[www.mumi.es](http://www.mumi.es)  
[MUMI@ctv.es](mailto:MUMI@ctv.es)





## Parque de la Prehistoria de Teverga

*Camín Real de la Mesa (Teverga)*

### Área de recepción y cafetería

- Acceso
- Aseo
- Movilidad interior

### La galería

- Acceso
- Aseo
- Movilidad interior

### Cueva de Cuevas

- Acceso
- Movilidad interior
- Pavimento

#### Dirección:

San Salvador de Alesga.  
33111 - San Salvador (Teverga)  
Tels.: 985 764 739 - 902 306 600  
Fax: 985 764 740  
www.atraccionmilenaria.com  
parquedelaprehistoria@princast.es



El Parque de la Prehistoria de Teverga es el gran museo temático del arte prehistórico de Europa. En sus 1.500 m<sup>2</sup>. de exposición, alberga unas 200 reproducciones de algunas de las más relevantes muestras del Arte Paleolítico del continente europeo con una antigüedad de entre 30.000 y 12.000 años. Los visitantes pueden pasear por bosques y cavernas similares a los que sirvieron de abrigo a nuestros antepasados y conocer las distintas teorías sobre el mundo de la Prehistoria desde un punto de vista científico y lúdico.

### Grado de Accesibilidad

*El área de recepción dispone de aseo reservado para discapacitados, pero no cumple con las medidas legalmente establecidas: la puerta tiene un ancho de 77 cm., posee un espacio libre de obstáculos de 60 cm., lo que imposibilita la transferencia de una silla de ruedas al inodoro, y la altura de éste es de 38 cm. Mientras, el segundo edificio cuenta con un aseo reservado para discapacitados de unas dimensiones similares al de recepción y el acceso a la parte de las cuevas se realiza sin problemas. Respecto a su movilidad interior, cabe destacar que los pasillos resultan suficientemente anchos y los desniveles se salvan sin pendientes excesivamente fuertes. El inconveniente está en el pavimento, muy irregular y con resaltes, sin pasamanos y acompañado de una luz tenue que hace que a las personas con movilidad reducida les resulte muy difícil realizar la visita de una forma autónoma. Lo mismo ocurre en el itinerario peatonal que une los distintos espacios expositivos, cuyo pavimento es de tierra, aunque contactando previamente con el museo se puede acceder en coche hasta la entrada de dichos espacios.*





## Apartamentos Rurales Ca' la Roza



Camín Real de la Mesa (Grado)

<p><b>Categoría:</b> 3 Llaves  <b>Dirección:</b> 33826 - Sorribas (Grado)  <b>Tel.:</b> 606 764 466  <a href="http://www.laroza.es">www.laroza.es</a>  <a href="mailto:info@laroza.es">info@laroza.es</a></p>	● Acceso	● Salón - comedor
	● Movilidad interior	● Aparcamiento
	● Aseos	
	● Habitaciones	

## Apartamentos Rurales La Escanda Mitológica



Camín Real de la Mesa (Santo Adriano)

<p><b>Categoría:</b> 3 Llaves  <b>Dirección:</b> Bº del Carmen          33115 - Villanueva (Santo Adriano)  <b>Tel.:</b> 985 784 049 - <b>Fax:</b> 985 784 049  <a href="http://www.fade.es/laescanda">www.fade.es/laescanda</a>  <a href="mailto:laescanda@fade.es">laescanda@fade.es</a></p>	● Acceso	● Salón - comedor
	● Movilidad interior	● Cocina
	● Aseos	
	● Habitaciones	

El acceso desde el aparcamiento puede realizarse por una rampa móvil de pronunciada pendiente, o por la puerta principal utilizando una rampa practicable pero sin barandilla.

La habitación es amplia, pero las camas son muy altas 77 y 70 cm. Dispone de otras dos camas nido en el salón.

La cocina es inaccesible, la encimera está a 96 cm. de altura, sin espacio suficiente debajo. La mesa no accesible.

El baño es accesible, pero con alguna deficiencia: inodoro a 41cm., con las barras demasiado juntas (a 58 cm.); lavabo alto, a 85 cm. con grifería de giro; espejo alto; el asiento de la ducha tiene dimensiones insuficientes.

Apartamento en planta baja con salón, cocina, una habitación y un baño accesible.

Las aceras de acceso son estrechas, hasta 86 cm., con bordillos en los vados peatonales de 3,5 cm a 11,5 cm.

El acceso se realiza por un vado de pendiente media.

La encimera de la cocina a 89 cm. de altura y espacio bajo ella, con espacio de paso de 90 cm. La mesa es pequeña: la parte con espacio libre debajo mide 70 cm. X 42 cm. El ancho del pasillo es de 1m. El baño es accesible, aunque la barra auxiliar fija es un poco pequeña (44 cm.).

## Casa de Aldea

# La Casona del Cura I



### Bajo Nalón (Pravia)

● Acceso	● Salón - Comedor	<b>Categoría:</b> 3 Trisqueles - <b>Modalidad:</b> Íntegra <b>Dirección:</b> Villavaler, 16 33128 - Villavaler (Pravia) <b>Tels.:</b> 985 291 326 / 678 537 922 - <b>Fax:</b> 985 291 326 <a href="http://www.lacasonadelcura.com">www.lacasonadelcura.com</a> <a href="mailto:eva@lacasonadelcura.com">eva@lacasonadelcura.com</a>
● Movilidad interior	● Cocina	
● Aseos		
● Habitaciones		

Casa de Aldea que cuenta en planta baja con salón, cocina, una habitación y un baño accesible.

Se accede por un vado de 95 cm. de longitud y 1,3 m. de ancho. La encimera de la cocina a 79 cm. de altura con espacios libres bajo ella hasta una profundidad de 27 cm.

El baño es practicable pues no cumple con todas las medidas establecidas legalmente, espacio espacio de giro insuficiente, pero practicable (1,5 x 1,15 m.); sólo hay una barra auxiliar, abatible; lavabo alto, a 88 cm., sin elemento para realizar transferencias; espejo un poco alto, a 1 m.

## Casa de Aldea

# Casa Jesusa



### Cabo Peñas (Carreño)

● Acceso	<b>Categoría:</b> 3 Trisqueles - <b>Modalidad:</b> Íntegra	
● Movilidad interior	<b>Dirección:</b> El Pedregal, 4 33438 - El Pedregal (Carreño)	
● Habitaciones	<b>Tel.:</b> 677 724 090	
● Baño	<a href="http://www.casajesusa.com">www.casajesusa.com</a>	
	<a href="mailto:info@casajesusa.com">info@casajesusa.com</a>	

La casa dispone de un amplio aparcamiento sin plazas reservadas. Resulta tanto en sus accesos como en su interior accesible.

El acceso se realiza por una rampa que dispone de pasamanos a un solo lado situado a 95 cm. de altura. La cocina no puede ser utilizada correctamente al no disponer de espacio libre de obstáculos en la parte inferior de los armarios. Respecto al baño se considera practicable, pues es amplio, pero no cumple todas las medidas legalmente establecidas: las barra auxiliares de apoyo abatible del inodoro se encuentran a 82 cm. de altura y la distancia entre ambas es de 76 cm. El asiento de la ducha tiene unas medidas inferiores a las mínimas establecidas. Los alrededores de la casa disponen de jardines que resultan accesibles.

## Hotel Tryp Oviedo



### Oviedo

● Accesos	● Habitaciones (2 adaptadas)	<b>Categoría:</b> 4 Estrellas <b>Dirección:</b> C/ Pepe Cosmen, 1 33001 - Oviedo (Oviedo) <b>Tel.:</b> 985 117 111 - <b>Fax:</b> 985 117 171 <a href="http://www.solmelia.com">www.solmelia.com</a> <a href="mailto:tryp.oviedo@solmelia.com">tryp.oviedo@solmelia.com</a>
● Cafetería	● Baños	
● Restaurante	● Ascensor	
● Aseos		
● Movilidad Interior		

El Hotel dispone de un amplio aparcamiento propio con plazas reservadas.

Sus instalaciones resultan tanto en su acceso como en el interior accesibles. Los aseos generales se consideran practicables pues son amplios aunque no cumplen todas las medidas legalmente establecidas: el espacio de transferencia de la silla de ruedas al inodoro es de 70 cm. Los espacios de la cafetería son amplios, pero el mostrador no dispone de zona accesible.

Los baños de las habitaciones se consideran practicables pues resultan amplios, pero no cumplen todas las medidas legalmente establecidas, existe ducha accesible de 0,75 x 1,12 m. y el espejo esta situado a 0,95 m.

El ascensor presenta unas medidas de cabina de 118 cm. de fondo por 110 cm. de ancho.

## Hotel Palacio de la Lloreá



### Gijón

● Accesos	● Habitación	<b>Categoría:</b> 4 Estrellas <b>Dirección:</b> Ctra. Villaviciosa, N-632. 33394 - Gijón (Gijón) <b>Tel.:</b> 985 131 812 - <b>Fax:</b> 985 131 817 <a href="http://www.palaciodelalloreá.com">www.palaciodelalloreá.com</a> <a href="mailto:info@palaciodelalloreá.com">info@palaciodelalloreá.com</a>
● Cafetería	● Baños	
● Restaurante	● Ascensor	
● Aseos	● Spa	
● Movilidad Interior		

Dispone de baño adaptado para personas con discapacidad en la habitación pero se considera practicable pues no cumple todas las medidas legalmente establecidas: las barras auxiliares de apoyo del inodoro están a 87 cm. de altura y la distancia entre las barras auxiliares de apoyo del inodoro es de 77 cm.

Las dimensiones de la cabina del ascensor son de 1,34 x 1,18 m. y dispone de pasamanos a 95 cm. de altura.

Hotel  
Tryp  
Rey Pelayo



Gijón

**Categoría:** 4 Estrellas  
**Dirección:** Avda. Torcuato Fdez. Miranda, 26  
33203 - Gijón (Gijón)  
**Tel.:** 985 199 800 - **Fax:** 985 199 809  
[www.solmelia.com](http://www.solmelia.com)  
[tryp.rey.pelayo@solmelia.com](mailto:tryp.rey.pelayo@solmelia.com)

● Accesos	● Habitación
● Cafetería	● Baños
● Restaurante	● Ascensor
● Aseos	
● Movilidad Interior	

La entrada considerada accesible es a través del parking y del restaurante.

La habitación reservada para personas con discapacidad dispone de baño adaptado aunque no cumple todas las medidas legalmente establecidas: no existe espacio de transferencia.

Hotel  
Quinta Duro



Gijón

**Categoría:** 3 Estrellas  
**Dirección:** Camino de las Quintas, 384  
33394 - Cabueñes (Gijón)  
**Tel.:** 985 330 443 - **Fax:** 985 335 815  
[www.hotelquintaduro.com](http://www.hotelquintaduro.com)  
[info@hotelquintaduro.com](mailto:info@hotelquintaduro.com)

● Accesos	● Ascensor
● Aseos	
● Movilidad Interior	
● Habitación	
● Baños	

Se considera entrada accesible el porche trasero. Dispone de una habitación adaptada cuyo baño carece de barra auxiliar de apoyo para el inodoro fija y la puerta abre hacia el interior invadiendo el espacio de giro libre de obstáculos. El ascensor dispone de una cabina de 1,20 x 1 m. con un pasamanos a 93 cm.

# Oriente de Asturias

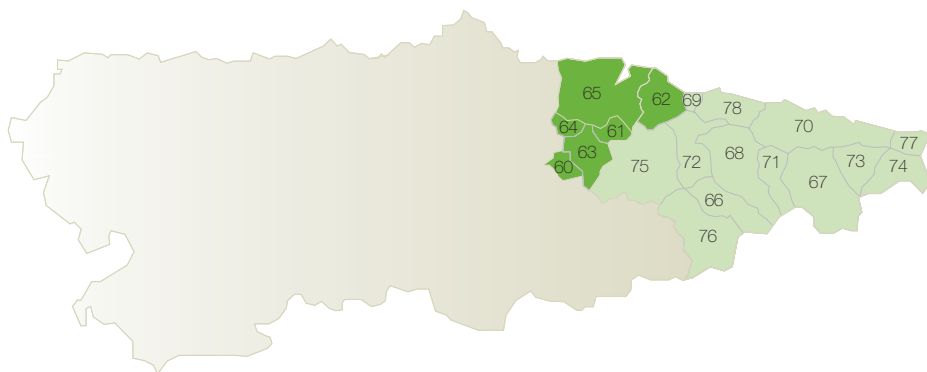


Mar y montaña se funden en uno en el Oriente de Asturias. Aquí es posible pasar en pocos minutos de recorrer las bellas playas de Llanes a estar admirando las imponentes cumbres que coronan los Picos de Europa o de degustar la mejor producción sidrera de todo el Principado en la Comarca de la Sidra a reencontrarse con la era de los dinosaurios en el Museo del Jurásico de Asturias (Colunga). La Comarca de la Sidra y Oriente de Asturias se encuentran en esta zona oriental.

En cada uno de los lugares del Oriente asturiano están esperando al visitante cientos de lugares por descubrir, junto con una gastronomía en donde pescados y mariscos no restan protagonismo a las carnes de montaña, quesos y exquisitos productos de la huerta, han convertido a este territorio en el más turístico de Asturias. Destacan por su fácil accesibilidad la Reserva Natural de la Ría de Villaviciosa, la Reserva de la Biosfera de Picos de Europa y centro de visitantes Pedro Pidal, el Museo del Jurásico de Asturias, el Museo de la Sidra y el Museo Etnográfico del Oriente de Asturias.

### Comarcas Turísticas del Oriente:

- **Comarca de la Sidra:** Bimenes (60), Cabranes (61), Colunga (62), Nava (63), Sariego (64), Villaviciosa (65).
- **Comarca Oriente de Asturias:** Amieva (66), Cabrales (67), Cangas de Onís (68), Caravia (69), Llanes (70), Onís (71), Parres (72), Peñamellera Alta (73), Peñamellera Baja (74), Piloña (75), Ponga (76), Ribadedeva (77), Ribadesella (78).



## Descubre...

Parque Nacional de los Picos de Europa (Reserva de la Biosfera). Centro de Recepción de Visitantes del Parque Nacional de Picos de Europa	48
Reserva Natural Parcial de la Ría de Villaviciosa	49
Centro de Interpretación de la Sierra del Sueve	50

Museo del Jurásico de Asturias (MUJA)	51
Museo de la Sidra	52
Museo Etnográfico del Oriente de Asturias	53
Alojamientos	54



## Parque Nacional de los Picos de Europa (Reserva de la Biosfera): Centro de Recepción de Visitantes. Oriente de Asturias (Cangas de Onís)

- Acceso
- Movilidad interior
- Taquillas
- Aseos
- Cabaña de pastores
- Miradores
- Aparcamiento



**Dirección:** Casa Dago  
Avda. Covadonga, 43  
33550 - Cangas de Onís  
(Cangas de Onís)  
Tel.: 985 848 614  
Fax.: 985 848 699  
[www.cangasdeonis.com](http://www.cangasdeonis.com)  
[picos@mma.es](mailto:picos@mma.es)



### *Oriente de Asturias (Amieva, Cabrales, Cangas de Onís, Peñamellera Alta, Peñamellera Baja)*

Desde el año 2002 el Parque Nacional de los Picos de Europa, el más antiguo del territorio nacional, cuenta con la calificación de Reserva de la Biosfera, otorgada por la UNESCO. En este territorio se compatibiliza la conservación de los valores ecológicos con la explotación sostenible de sus medios rurales. El oso pardo y el urogallo destacan como dos de las especies en peligro de extinción que aún perviven en los Picos. Dentro del parque, y próximo a los lagos de Covadonga, se ubica el centro de visitantes Pedro Pidal. Debe su nombre al Marqués de Villaviciosa, que en 1904, junto a Gregorio Pérez fueron los primeros en escalar el Naranjo de Bulnes, emblema del montañismo asturiano. El objetivo de este centro no es otro que el de aproximar al visitante al Parque Nacional. Así, mediante maquetas, proyecciones, paneles y reproducciones, se reconstruyen los elementos que componen la riqueza de este privilegiado espacio.

### *Grado de Accesibilidad*

*A este centro se accede por escaleras con burladero desde el aparcamiento de Buferrera, pero se permite el paso, previa petición, a personas con movilidad reducida en vehículo directamente a la zona del edificio. El edificio es de una planta y está dividido en dos zonas, en una de las cuales, en la escenografía, el recorrido tiene giros, el pavimento es irregular y hay alguna pendiente, con estrechamientos de hasta 85 cm. También dispone de un aseo practicable pues no cumple con todas las medidas establecidas legalmente, inodoro a 41 cm. con espacio para transferencia de 70 cm. y una única barra abatible, en el lateral de la transferencia, el lavabo está a 85 cm.*





## Reserva Natural Parcial de la Ría de Villaviciosa: Centro de Interpretación

### *Comarca de la Sidra (Villaviciosa)*

La Ría de Villaviciosa es un ecosistema de marisma declarado Reserva Natural Parcial. Dicha calificación persigue la preservación de los recursos de la zona. Sus 8 km. de valle fluvial comienzan en el Puente Güeres y desembocan en la playa de Rodiles, una de las más animadas del litoral asturiano. Se trata de la segunda zona asturiana de invernada y descanso migratorio de las poblaciones europeas de aves acuáticas, de las que pueden observarse casi 150 especies. La fauna se completa con peces e invertebrados que pueblan los fangos, siendo la flora del estuario de una gran singularidad. Por la costa y las orillas de la Ría es posible practicar gran número de actividades de carácter náutico: surf, wind surf, piragüismo, vela... así como relajantes paseos en barca para los amantes del paisaje, aunque sólo la actividad de piragua impartida en la Escuela Asturiana de Piragüismo esta adaptada para personas discapacitadas. Cuenta con un Centro de Interpretación en el que hay acuarios con especies del entorno y recursos audiovisuales.

### Grado de Accesibilidad

*La entrada al edificio se considera accesible al realizarse mediante una rampa que tiene una anchura de 150 cm. El edificio tiene dos plantas, pero el acceso a la segunda se debe realizar por una escalera que resulta practicable. Tampoco dispone de aseo adaptado.*

*En el espacio ocupado por la Reserva Natural Parcial De La Ría De Villaviciosa se encuentran 5 puntos de observación de aves, de los cuales los que resultan más accesibles son los situados en la playa del Puntal y en Les Caleyas, ya que disponen de un pavimento regular y firme.*

#### Centro de Interpretación

- Acceso
- Aseo
- Movilidad interior

Dirección: El Puntal  
33520 - Villaviciosa  
Tel.: 679 480 959





## Centro de Interpretación de la Sierra del Suevo

*Comarca de la Sidra (Colunga)*

- Accesos
- Aseo
- Movilidad interior
- Mirador
- Aula Polivalente

La Sierra del Suevo posee un importante valor paisajístico y ecológico. En la localidad de Gobiendes (Colunga), el visitante podrá conocer más acerca de este enclave maravilloso visitando en el Centro de Interpretación. Aparte de tener servicios de información y ofrecer visitas guiadas, el centro cuenta con un aula polivalente en la que se llevan a cabo diversas actividades relacionadas con la Sierra, tales como exposiciones temporales, seminarios o talleres. El edificio se completa con un mirador, un jardín, salas interactivas y una tienda. En los periodos del 15 de junio al 15 de septiembre, Semana Santa, Navidad, festivos y vísperas de festivos, puentes festivos y puentes escolares, el centro abre diariamente de 10 a 14.30 h. y de 16 a 20 h. El resto del año el horario es de miércoles a domingo, de 10:00 a 14.30 h. y de 16:00 a 19:00 h.

### Grado de Accesibilidad

*El acceso al edificio se considera practicable al realizarse mediante una rampa que tiene una anchura de 90 cm., medida inferior a la minima legalmente establecida.*

*En cuanto a la movilidad interior por las salas de exposiciones y el jardín señalar que puede realizarse de una forma correcta pues los espacios son amplios y no existen cambios de nivel. Dispone de aseo para personas con discapacidad que se considera practicable pues no cumple todas las medidas legalmente establecidas ya que las barras de apoyo del inodoro se encuentran a 85 cm. de altura. Dentro del itinerario, en la parte superior del edificio se encuentra un mirador que se califica como inaccesible, al realizarse su acceso mediante un tramo de escalera con 19 escalones. Complementando el centro se encuentra un aula polivalente en la que se llevan a cabo diversas actividades temporales, este espacio resulta accesible tanto en su acceso como en su movilidad interior.*

**Dirección:** Gobiendes  
(junto a la Iglesia de Santiago)  
33342 - Gobiendes (Colunga)  
**Tel.:** 985 869 070  
[www.lacomarcadelasidra.com](http://www.lacomarcadelasidra.com)





## Museo del Jurásico de Asturias (MUJA)

*Comarca de la Sidra (Colunga)*

El MUJA se ha convertido en el mirador desde el que observar el paisaje jurásico situado a sus pies, un tesoro que el museo ha catalogado y archivado. La arquitectura del edificio es llamativa al reproducir en el exterior la huella de un dinosaurio y optar en sus salas por espacios diáfanos que recrean el periodo del Mesozoico. Desde elevadas pasarelas, el visitante observa con atónitos ojos las réplicas gigantescas de los dinosaurios que poblaron la tierra durante el Jurásico. El grueso de la colección lo constituyen casi 8000 fósiles supervivientes de la Asturias prehistórica. Los talleres y las visitas didácticas constituyen una forma divertida de acercarse a esta época cargada de magia y de misterio.

### Grado de Accesibilidad

*Dispone este museo de un amplio aparcamiento con plazas reservadas y de unos accesos que se consideran accesibles al realizarse sin obstáculos ni cambios de nivel. También la movilidad interior resulta accesible al contar con espacios amplios y salvar los cambios de nivel mediante rampas y ascensor. Por su parte, el aseo está adaptado para personas con discapacidad, pero se considera practicable al no respetar todas las medidas legalmente establecidas: las barras auxiliares de apoyo están a 81 cm. de altura, los mecanismos eléctricos a 115 cm. y el espejo a 100 cm. El ascensor también está considerado como practicable pues no cumple todas las medidas legalmente establecidas al tener la botonera interior de la cabina a 30 cm. de la puerta.*

- |   |                    |
|---|--------------------|
| ● | Acceso             |
| ● | Aseo               |
| ● | Movilidad interior |
| ● | Ascensor           |

#### Dirección:

La Rasa de San Telmo.  
33328 - Lastres (Colunga)

Tel.: 902 306 600

[www.museojurasticoasturias.com](http://www.museojurasticoasturias.com)  
[info@museojurasticoasturias.com](mailto:info@museojurasticoasturias.com)





## Museo de la Sidra

*Comarca de la Sidra (Nava)*

- Acceso
- Aseo
- Movilidad interior
- Ascensor

Ubicado en una de las comarcas sidreras por excelencia, el Museo de la Sidra pretende acercar a quien lo visite todas las peculiaridades del mundo de la Sidra. Desde la recolección de la manzana hasta el consumo del producto final, en sus instalaciones se muestran las distintas etapas de un ciclo que ha marcado desde siempre la cultura asturiana. Es éste un museo interactivo cuyos planteamientos se alejan de los del museo convencional, y para ello opta por un sistema expositivo envolvente haciendo de la participación algo crucial. Así, se ofrece al visitante la posibilidad de practicar la técnica del escanciado, jugar virtualmente a los bolos, o hacer sonar una gaita electrónica.

### Grado de Accesibilidad

*El aparcamiento de este edificio es amplio y dispone de plazas reservadas, siendo su acceso considerado accesible al realizarse sin obstáculos ni cambios de nivel. Después, los espacios del recorrido interno son amplios y los cambios de nivel están salvados por rampas. Los únicos inconvenientes se producen para acceder a algunas de las recreaciones o juegos relacionados con el folklore y el consumo de la sidra, debido a unas anchuras de rampa bastante justas y a un escalón de 4 cm. En cuanto a la comunicación vertical, ésta se realiza mediante un ascensor, el cual se considera practicable pues no cumple con las medidas legalmente establecidas, la botonera exterior está a una altura de 122 cm. y la interior a una distancia de la puerta de 40 cm.. También dispone de aseos para personas con discapacidad, pero se consideran practicable pues no cumplen con las medidas legalmente establecidas: los espacios de transferencia son de 50 y 60 cm. respectivamente, los inodoros tienen una altura de 39 cm. y la distancia entre las barras auxiliares de apoyo es de 75 cm.*

**Dirección:**  
Plaza Príncipe de Asturias  
33520 - Nava (Nava)  
**Tel.:** 985 717 422  
**Fax.:** 985 717 419  
[www.museodelasidra.com](http://www.museodelasidra.com)  
[info@museodelasidra.com](mailto:info@museodelasidra.com)





## Museo Etnográfico del Oriente de Asturias

### *Oriente de Asturias (Llanes)*

El proyecto del Museo Etnográfico del Oriente de Asturias nace gracias a la donación en el año 1994 de la finca y casas de Llacín. Los edificios que conforman el museo datan de los siglos XVIII y XIX y pertenecen a la arquitectura rural tradicional, disponiéndose en dos hileras unidas mediante un corredor volado. En su interior se reproducen las dependencias de una casa campesina tradicional y se han montado dos exposiciones relativas a la realización de una serie de actividades tradicionales, como la elaboración del queso y la manteca o la fabricación manual de tejas y ladrillos. Una colección de piezas de metal esmaltado y una muestra de documentos y fotografías permiten al visitante acercarse a la vida en el pueblo de Porrúa.

### Grado de Accesibilidad

*El museo se encuentra en un parque público y las casas que lo conforman son de dos plantas, estando a su vez dispuestas en dos hileras paralelas. El pavimento de los recorridos interiores es un empedrado que puede resultar molestos a los usuarios de movilidad reducida. La exposición se encuentra en el interior de las viviendas, pero sólo se puede visitar la parte situada en sus plantas bajas, debido a que tienen escaleras para acceder a la primera planta.*

- Acceso
- Aseo
- Movilidad interior

Dirección: Barrio Llacín  
33509 - Porrúa (Llanes)  
Tel.: 985 402 547  
www.porrua.net  
museo@porrua.net



## Casa de Aldea

# El Llagar de Naveda



Comarca de la Sidra (Cabranes)

● Acceso	<b>Categoría:</b> 3 Trisqueles - <b>Modalidad:</b> Íntegra
● Movilidad interior	<b>Dirección:</b> Naveda, 10 33529 - Naveda (Cabranes)
● Habitación	<b>Tel.:</b> 985 898 052 - <b>Fax:</b> 985 898 078
● Baño	<a href="http://www.naveda.com">www.naveda.com</a> <a href="mailto:info@naveda.com">info@naveda.com</a>

El establecimiento dispone de un amplio aparcamiento sin plazas reservadas. La casa resulta tanto en sus accesos como en el interior accesible.

Dispone de baño adaptado para personas con discapacidad, el cual se considera practicable pues no cumple todas las medidas legalmente establecidas: la altura del inodoro es de 50 cm, la altura del espejo es de 115 cm., los mecanismos eléctricos se encuentran a 115 cm. de altura.

La cocina dispone de vitrocerámica que no puede ser utilizada correctamente al situarse debajo de ella el elemento sustentador de la encimera, impidiendo esto la normal utilización, realizándose el acceso de forma lateral.

Los alrededores de la casa disponen de jardines que resultan accesibles.

## Hotel

# Palacio de Luces



Comarca de la Sidra (Colunga)

<b>Categoría:</b> 5 Estrellas	● Accesos	● Habitaciones
<b>Dirección:</b> Ctra. AS-257. 33328 - Luces (Colunga)	● Cafetería	● Baños
<b>Tels.:</b> 985 850 080	● Restaurante	
<b>Fax:</b> 985 850 070	● Aseos	
<a href="http://www.palaciodeluces.com">www.palaciodeluces.com</a>	● Movilidad Interior	
<a href="mailto:reservas@palaciodeluces.com">reservas@palaciodeluces.com</a>		

El Hotel dispone de unos espacios amplios resultando accesible tanto en sus accesos como en su interior. Cuenta con un amplio aparcamiento con plazas reservadas.

Amplias habitaciones, con baño adaptado que se considera practicable pues no cumple todas las medidas legalmente establecidas: las barras auxiliares de apoyo del inodoro están a 84 cm. de altura y la distancia entre las barras auxiliares de apoyo es de 63 cm. El espacio de la ducha y la bañera no cumplen las medidas legalmente establecidas. El lavabo se encuentra a 85 cm. de altura. Los salones del Hotel disponen de aseos adaptados con unas barras de apoyo similares a las de las habitaciones.

De la movilidad interior sólo cabe destacar la existencia de una rampa, que comunica la zona de cafetería con uno de los distribuidores, que carece de pasamanos.

## Hotel El Conventín



El hotel dispone de aparcamiento sin plazas reservadas.

La entrada del hotel se considera practicable pues existe un cambio de nivel de 2 cm.

Dispone de 2 habitaciones adaptadas. Sus baños se consideran practicable pues no cumplen todas las medidas legalmente establecidas: ambas disponen de un espacio reservado para la ducha de 90 x 90 cm. y un asiento para las mismas con medidas inferiores a las legalmente establecidas. La altura de los mecanismos eléctricos es de 104 cm. y la altura de los lavabos es de 85 cm., en uno de los baños el inodoro dispone de una barra auxiliar de apoyo únicamente en un lado situada a 75 cm. de altura.

El otro baño dispone de 2 barras auxiliares de apoyo a una altura de 75 cm. y una distancia de 77 cm.

### Comarca de la Sidra (Villaviciosa)

● Acceso	<b>Categoría:</b> 2 Estrellas
● Ascensor	<b>Dirección:</b> C/ El Carmen, 14
● Movilidad interior	33300 - Villaviciosa (Villaviciosa)
● Habitación	<b>Tels.:</b> 985 893 389 - <b>Fax:</b> 985 892 682
● Baño	<a href="http://www.asturnor.com/elconventin">www.asturnor.com/elconventin</a>
	<a href="mailto:correo@hcasaespana.com">correo@hcasaespana.com</a>

## Apartamentos El Piensu



La casa dispone de un amplio aparcamiento sin plazas reservadas. Resulta tanto en sus accesos como en el interior accesible.

El apartamento adaptado dispone de dos accesos: uno situado en la parte trasera, junto a un aparcamiento, que da acceso directamente a la habitación adaptada y otro acceso en la parte opuesta mediante una rampa que se considera practicable al presentar una pendiente pronunciada y no disponer de pasamanos. El apartamento tiene cocina que dispone de espacio sin obstáculos en la parte inferior del fregadero y la vitrocerámica. En cuanto al baño se considera practicable pues es amplio aunque no cumple todas las medidas legalmente establecidas, la altura de las barras de apoyo es de 81 cm. y la distancia entre las mismas es de 73 cm. Dispone de camas regulables eléctricamente (espalda y pies).

### Comarca de la Sidra (Villaviciosa)

● Acceso	<b>Categoría:</b> 2 Llaves
● Movilidad interior	<b>Dirección:</b> La Busta
● Habitaciones	33316 - Selorio (Villaviciosa)
● Baño	<b>Tel.:</b> 985 876 229 - <b>Fax:</b> 985 876 229

Casa de Aldea  
**Casería**  
**Cuetu Calter**



Comarca de la Sidra (Villaviciosa)

**Categoría:** 2 Trisqueles - **Modalidad:** Compartida  
**Dirección:** Camín del Molín  
 33314 - Capellanía (Villaviciosa)  
**Tel.:** 985 894 467 / 985 894 573  
[www.cuetucalter.com](http://www.cuetucalter.com)

- Acceso
- Movilidad interior
- Habitación
- Baño

Hotel  
**Parador de**  
**Cangas de Onís**



Oriente de Asturias (Cangas de Onís)

<span style="color: yellow;">●</span> Acceso	<span style="color: green;">●</span> Cafetería
<span style="color: green;">●</span> Movilidad interior	<span style="color: green;">●</span> Aparcamiento
<span style="color: yellow;">●</span> Aseos	
<span style="color: green;">●</span> Habitaciones	
<span style="color: green;">●</span> Restaurante	

La casa dispone de aparcamiento sin plazas reservadas. Resulta accesible en accesos y movilidad interior.

Las habitaciones se encuentran en la segunda planta, dispone de una plataforma salvaescalera para acceder a las mismas.

Los baños se consideran practicables pues no cumplen todas las medidas y equipamientos legalmente establecidos: disponen de una barra auxiliar de apoyo fija en la pared, y las dimensiones del espacio ocupado por la ducha son de 0,72 x 1,10 m., es decir inferiores a las establecidas reglamentariamente.

Los alrededores de la casa resultan accesibles, y permiten conocer el modo de vida de un ganadero y agricultor.

Hay dos accesos, los dos con vados de acceso de pendiente media, pero con una franja de 21 cm. de pavimento de rejilla.

La habitación (doble con baño) en la planta baja, es amplia, con pasillo de 1 m. de ancho, aunque con espacio para girar al principio del mismo.

El baño es practicable, pues no cumple todas las medidas establecidas legalmete, el espacio de giro en el interior es de 1,25 x 2 m. debido a la puerta abatible al interior; el espacio para transferencia insuficiente, 45 cm.; lavabo a 85 cm.; espejo un poco alto, a 105 cm.

Cuenta con un aseo de uso público en la planta baja, practicable.

**Categoría:** 4 Estrellas  
**Dirección:** 33550 - Villanueva (Cangas de Onís)  
**Tel.:** 985 849 402 - **Fax:** 985 849 520  
[www.parador.es](http://www.parador.es)  
[cangas@parador.es](mailto:cangas@parador.es)



## Hotel Santa Cruz



Oriente de Asturias (Cangas de Onís)

● Acceso	● Cafetería	<b>Categoría:</b> 3 Estrellas <b>Dirección:</b> Avda. Constantino González, 11 33550 - Cangas de Onís (Cangas de Onís) <b>Tel.:</b> 985 849 417 - <b>Fax:</b> 985 849 556 <a href="http://www.hotelsantacruz.net">www.hotelsantacruz.net</a> <a href="mailto:info@hotelsantacruz.net">info@hotelsantacruz.net</a>
● Movilidad interior	● Ascensor	
● Aseos		
● Habitaciones		
● Restaurante		

Una habitación accesible en la planta baja, con baño.  
Los vados peatonales de la zona con bordillos desde 3 - 4 cm.

Se accede mediante un vado de 1 m. de ancho y con 33% de pendiente. La puerta de 70 cm., aunque de doble hoja.

El aseo es practicable pues no cumple todas las medidas establecidas legalmente, falta la barra auxiliar abatible; el lavabo demasiado alto, a 85 cm.; espejo un poco alto, a 108 cm.; falta la barra vertical en la bañera.

Al restaurante (planta -1) se accede por un ascensor de dimensiones practicables, pero con botonera a 1,7 m. y pasamanos a 1 m. de altura.

## Turismo Activo Escuela Asturiana de Piragüismo



Oriente de Asturias (Cangas de Onís)

● Acceso	<b>Dirección:</b> Finca la Fundación 33547 - Coviella (Cangas de Onís) <b>Tel.:</b> 985 841 282 - <b>Fax:</b> 985 840 334 <a href="http://www.piraguismo.com">www.piraguismo.com</a> <a href="mailto:eap@piraguismo.com">eap@piraguismo.com</a>
● Movilidad interior	
● Aseos	
● Aparcamiento	
● Espacio exterior	

Consta de un único espacio interior de información y recogida de material, muy amplio, y un aseo. El mostrador es accesible.

El vestuario-aseo es practicable pues no cumple todas las medidas establecidas legalmente: inodoro alto, a 54 cm.; las barras auxiliares demasiado altas, a 83 cm.; el lavabo a 88 cm.; el espejo a 101cm., un poco alto; el asiento de la ducha demasiado alto, a 53 cm. Los bancos (móviles) con poco fondo, 32 cm., y las perchas demasiado altas, a 1,6 m.

Hay un espacio exterior con mesas accesibles.

El aparcamiento propio tiene tres plazas reservadas, sin ancho suficiente y sin símbolo vertical de accesibilidad.

Las actividades las tiene adaptadas.

## Casa de Aldea Sobrefuentes



Oriente de Asturias (Parres)

**Categoría:** 3 Trisqueles - **Modalidad:** Compartida  
**Dirección:** Mesariegos, 3.  
 33540 - Ariondas (Parres)  
**Tels.:** 985 942 832 / 657 335 973  
[www.sobrefuentes.es](http://www.sobrefuentes.es)  
[mesariego@hotmail.com](mailto:mesariego@hotmail.com)

Habitación y baño accesibles en Casa Compartida, en la planta baja.

El baño es accesible, pero con las siguientes deficiencias: inodoro bajo, de 41 cm.; la barra auxiliar fija pequeña y colocada delante del inodoro; el asiento de la ducha de dimensiones insuficientes; espejo un poco alto, a 98 cm.; perchero alto.

Tiene aparcamiento propio, con pendiente pronunciada hacia la casa, aunque hay una zona a nivel para un coche al lado de la entrada.

● Acceso	● Salón - comedor
● Movilidad interior	● Aparcamiento
● Baños	
● Habitaciones (1 adaptada)	

## Hotel San Ángel



Oriente de Asturias (Ribadedeva)

**Categoría:** 3 Estrellas  
**Dirección:** Ctra. N-634 - Km. 284  
 33590 - Colombres (Ribadedeva)  
**Tels.:** 985 412 000 / 985 412 025 - **Fax:** 985 412 073  
[hsanangel@jazzfree.com](mailto:hsanangel@jazzfree.com)  
[www.laneshotelsanangel.com](http://www.laneshotelsanangel.com)

Tres habitaciones accesibles dobles con baño en la planta baja.

El acceso al hotel por vado de pendiente ligera. Las puertas son de 74 cm., doble hoja, y con espacio cortavientos entre ellas.

Los baños son practicables pues no cumple todas las medidas establecidas legalmente: inodoro alto, a 50 cm.; la barra auxiliar fija es demasiado corta e inclinada, el asiento de la ducha de dimensiones inadecuadas.

Al comedor en primera planta, se accede mediante ascensor de dimensiones practicables, pero con puerta abatible de 70 cm., botoneras altas, a 1,4 m., sin braille y con pasamanos inadecuado.

Tiene aparcamiento propio, sin plazas reservadas.

● Acceso	● Comedor y salón social
● Movilidad interior	
● Aseos	● Ascensor
● Habitaciones	● Aparcamiento
● Salón de desayunos	

# Playas de Asturias



La costa asturiana tiene algunas de las playas más bonitas de la Comisa Cantábrica. La riqueza ecológica de los arenales del Occidente, la limpieza y diversidad de servicios de las playas del Centro, como la de Salinas (Castrillón) o Poniente (Gijón), o la tranquilidad de las playas del Oriente asturiano, son algunas de sus características. En el Occidente, cabe destacar el encanto de las playas del concejo de Navia, quizás acentuado por la belleza de sus paisajes. Si la playa de Arnao (Castropol), ofrece una balsa natural para el baño, la de Barayo (Navia), está clasificada como Reserva Natural Parcial. Ya en el Centro, la playa de Salinas (concejo de Castrillón) merece una mención aparte. Conformada junto con las de San Juan de Nieva y El Espartal un arenal de 2,1 kilómetros de longitud en los que no falta ninguno de los servicios básicos para la seguridad y el bienestar de los bañistas. En cuanto a las playas del Oriente la de Santa Marina (Ribadesella) cuenta con un acceso totalmente adaptado.

Y para que todo el mundo pueda disfrutar de un refrescante baño durante este verano, el Gobierno del Principado de Asturias en colaboración con Cruz

Roja, vuelve a poner a disposición de las personas con movilidad reducida el servicio de 'Anfibuggy'. Esta silla de baño es segura, permite el desplazamiento por la arena y por el agua, flota con su pasajero y es estable y confortable. Además, es de fácil manejo para los acompañantes. Este servicio se realiza desde mediados de junio a mediados de septiembre, en horario laboral y principalmente bajo reserva previa de hora.

Las playas que disponen de servicio de 'Anfibuggy' son: La Palmera y Xivares, en Candás; Rodiles, en Villaviciosa; Poniente, en Gijón; Luarca; Toró, en Llanes; Santa Marina, en Ribadesella; Salinas, en Castrillón; Aguilar, en Muros del Nalón, y San Juan de la Arena, en Soto del Barco.

Las personas interesadas pueden solicitar este servicio a través de las asambleas locales de Cruz Roja. En las playas de Aguilar y San Juan de la Arena, la solicitud se realizará a través de los ayuntamientos.

# Normas de Accesibilidad

## ● Accesible

### ACCESOS

- El acceso debe realizarse sin obstáculos o cambio de nivel (cota cero).
- Rampa:
  - La pendiente longitudinal ha de ser inferior al 8% en tramos inferiores a 10 m.
  - La pendiente longitudinal ha de ser inferior al 12% en tramos inferiores a 3 m.
  - La pendiente máxima transversal ha de ser del 2%.
  - La anchura mínima ha de ser de 1,50 m, permitiéndose en casos excepcionales anchuras mínimas de 1,20 m. con recorridos máximos de 3 m.
- Puertas:
  - Pueden ser abatibles, correderas, manuales o automáticas.
  - El espacio libre mínimo de paso: ha de ser de 80 cm. de ancho y 2 m. de altura.
  - El espacio (tanto interior como exterior) adyacente a la puerta: que se pueda inscribir un círculo de 1,50 m. de diámetro. La puerta debe abrir preferentemente hacia el exterior.
  - Los mecanismos de apertura: han de ser de presión o palanca.

### ASEOS (lavabo + W.C.)

- El acceso a los aseos: debe cumplir los requisitos señalados anteriormente para accesos.
- Los interruptores: han de estar situados a una altura entre 0,90 y 1,20 m.
- Zona de lavabos:
  - Lavabo sin pedestal.
  - Altura máxima de 80 cm (desde la parte superior del lavabo).
  - Hueco mínimo libre de obstáculos 65 cm (desde la parte inferior del lavabo).

- Fondo mínimo de 25 cm.
- La grifería será de tipo monomando, palanca o célula fotoeléctrica y el alcance máximo de la grifería desde el borde del lavabo será de 45 cm.

- Zona de W.C. :
  - El w.c. tendrá una altura entre 43 y 47 cm y preferentemente a 45 cm.
  - Barras auxiliares de apoyo a ambos lados del w.c. (fija y abatible o dos abatibles).
  - 1 abatible verticalmente: la del lateral de la transferencia.
  - 1 fija:
    - La del lado de la pared.
    - Longitud mínima como el w.c.
    - A 75 cm. de altura.
  - La distancia entre sus ejes será de 65 a 70 cm.
  - Las 2 serán abatibles cuando se pueda hacer la transferencia desde la silla de ruedas a ambos lados del w.c.
  - El espacio mínimo de transferencia lateral desde una silla de ruedas será de 80 cm.
  - El mecanismo de descarga de la cisterna ha de ser por pulsación.

### BAÑOS (lavabo + W.C. + ducha o bañera)

- El acceso a los baños: debe cumplir los requisitos señalados anteriormente para accesos.
- El lavabo y el w.c.: deben cumplir los requisitos señalados anteriormente para aseos.
- Ducha:
  - Sin resaltes y con suelo antideslizante.
  - El espacio mínimo ocupado por la ducha será de 0,80 m x 1,20 m.
  - El espacio lateral (para poder hacer la transferencia al asiento) será como mínimo de 0,80 x 1,20 m.
  - Ducha con asiento (las dimensiones mínimas serán de 45 cm de ancho, 40 cm de fondo, de 43 a 47 cm de altura y a 15 cm de la pared).

- La altura de la grifería de la ducha estará comprendida entre 0,70 y 1,20 m. y se situará en el paramento perpendicular al de situación del asiento abatible
- Bañera:
  - Sin mampara y con fondo antideslizante.
  - La altura del borde superior será de 43 a 47 cm. y preferentemente a 45 cm.
  - El espacio lateral (para poder hacer la transferencia al asiento) será como mínimo de 0,80 x 1,20 m.
  - Existirá un elemento que garantice la transferencia desde la silla a la bañera.
  - Las barras auxiliares de apoyo (vertical y horizontal) estarán a 75 cm. de altura
  - La grifería se colocará perpendicular al asiento con una altura entre 0,70 y 1m.
- En batería: 5 x 3,60 m.
- En paralelo: 6 x 3,60 m.
- En línea: 6 x 2,50 m.

## PARQUES Y JARDINES

---

## ASCENSORES

---

- El espacio libre mínimo de paso: será de 80 cm de ancho.
- Las puertas serán telescópicas y automáticas.
- Cabina:
  - Fondo 1,40 m. y ancho 1,10 m.
  - Fondo 1,20 m. y ancho 90 cm. (si es rehabilitado).
  - Botonera interior situada entre 90 y 1,20 m. de altura y a una distancia mínima de 50 cm. de la puerta.
  - Botonera exterior situada entre 90 y 1,20 m. de altura.
- Mesas:
  - La altura máxima será de 80 cm.
  - Existirá una parte libre de obstáculos hasta 70 cm.
  - Existirá al menos un espacio de aproximación con un ancho mínimo de 80 cm.
- Fuentes:
  - La altura estará entre 0,70 y 1,20 m.
  - Sin pedestal.
  - Los mecanismos de apertura y cierre serán de fácil accionamiento.
- El acceso a los jardines: debe cumplir los requisitos señalados anteriormente para accesos.
- Los aseos públicos deben cumplir los requisitos señalados anteriormente para aseos.
- Bancos:
  - Al menos el 25% de los bancos deben cumplir los requisitos siguientes:
    - Altura del asiento: entre 43 y 47 cm. desde el suelo y preferentemente a 45 cm.
    - Altura del respaldo: entre 45 y 61 cm.
    - Fondo del asiento: entre 40 y 45 cm.
    - Deben estar sujetos al suelo y con un espacio libre por debajo.
    - El ángulo comprendido entre asiento y respaldo será de 105°.
- Pavimento:
  - Bien compactado, regular y antideslizante.

## PARKING Y APARCAMIENTOS RESERVADOS

---

- El acceso: debe cumplir los requisitos señalados anteriormente para accesos.
- El aseo (si lo hubiere) debe cumplir los requisitos señalados anteriormente para aseos.
- Plazas reservadas:
  - Estarán señalizadas con el símbolo internacional de accesibilidad (vertical y horizontal).
  - Se reservará una plaza por cada 50 o fracción.
  - Dimensiones mínimas:

## COMEDORES

---

- El acceso al comedor: debe cumplir con los requisitos señalados anteriormente para acceso
- Mesas:
  - Altura máxima de 80 cm.
  - Una parte libre de obstáculos hasta 70 cm.
  - Existirá al menos un espacio de aproximación con un ancho mínimo de 80 cm.

# ● Practicable

## ACCESOS

Se considera practicable la entrada a un edificio o espacio público:

Si se realiza sin obstáculos y existe un cambio de nivel de 2 cm como máximo.

- Rampa:
  - La pendiente longitudinal ha de ser inferior al 8% en tramos inferiores a 10 m.
  - La pendiente longitudinal ha de ser inferior al 12% en tramos inferiores a 3 m.
  - La pendiente máxima transversal ha de ser del 2%.
  - La anchura mínima ha de ser de 1,20 m.
- Puertas: Pueden ser abatibles, correderas, manuales o automáticas.
  - El espacio libre mínimo de paso: ha de ser de 75 cm de ancho y 2 m de altura.
  - El espacio (tanto interior como exterior) adyacente a la puerta: que se pueda inscribir un círculo de 1,20 m de diámetro.
  - Los mecanismos de apertura: ha de ser de presión o palanca.

## ASEOS (lavabo + W.C.)

El acceso a los aseos: debe cumplir los requisitos señalados anteriormente para accesos practicables.

- Zona de lavabos:
  - Lavabo sin pedestal.
- Zona w.c.:
  - Las barras auxiliares de apoyo (fija o abatible) han de estar situadas a una distancia que permita su utilización.
  - Espacio de transferencia mínimo que permita su utilización.

## BAÑOS (lavabo + W.C. + ducha o bañera)

El acceso a los baños: debe cumplir los requisitos señalados anteriormente para accesos practicables.

- Ducha:
  - Con resaltes hasta 2 cm.
  - El espacio mínimo ocupado por la ducha será de 0,80 x 1 m.
  - El espacio lateral (para poder hacer la transferencia al asiento) será como mínimo de 0,80 x 1 m.
  - Ducha con asiento: con unas medidas que permitan su utilización.
- Bañera:
  - Sin mampara y con fondo antideslizante.
  - La altura del borde superior será de 43 a 47 cm.
  - El espacio lateral libre de obstáculos (para poder hacer la transferencia al asiento) será como mínimo de 0,80 x 1 m.
  - Existirá un elemento que garantice la transferencia desde la silla a la bañera.
  - Las barras auxiliares de apoyo (vertical u horizontal) estarán a 75 cm de altura.
  - La grifería se colocará perpendicular al asiento con una altura entre 0,70 y 1 m.

## ASCENSORES

El espacio libre mínimo de paso será de 80 cm de ancho. Cuando las puertas no sean telescópicas y automáticas.

- Cabina:
  - Fondo 1 m y ancho 90 cm.
  - Botonera exterior situada entre 90 y 1,20 m de altura.
  - Botonera interior situada entre 90 y 1,20 m de altura.

## PARKING Y APARCAMIENTOS RESERVADOS

---

- Existen plazas de aparcamiento reservadas aunque no estén debidamente señalizadas.
- Existen plazas reservadas y el nº de plazas es inferior al establecido legalmente.

## PARQUES Y JARDINES

---

- Se consideran practicables los parques y jardines y los elementos urbanos situados en los mismos (bancos, fuentes, papeleras...) que no cumplen las medidas legalmente establecidas o cuando el pavimento no este perfectamente compactado, pero pueden ser utilizados de forma autónoma por las personas con movilidad reducida.

## COMEDORES

---

- El acceso al comedor: debe cumplir los requisitos señalados anteriormente para accesos practicables.
- Las mesas: Se consideran practicables las mesas que aunque no cumplen las medidas legalmente establecidas, pueden se utilizadas de forma autónoma por las personas con movilidad reducida.

## ● Inaccesibles

---

No cumple los requisitos anteriormente citados, para accesible o practicable, por lo que no permiten su utilización de forma autónoma a las personas con movilidad reducida.

*info*  *asturias*  
[www.infoasturias.com](http://www.infoasturias.com)  
902 300 202



Gobierno del  
Principado de Asturias